



**Design manuál**

## ■ 1. LOGO MĚSTA

### 1.1 LOGO

- Velikost loga
- Konstrukce loga
- Ochranná zóna

### 1.2 BAREVNOST LOGA

- Logo na základním barevném podkladu
- Logo na různobarevném podkladu

### 1.3 ZAKÁZANÉ VARIANTY LOGA

### 1.4 DOPLŇKOVÉ LOGO

### 1.5 DEFINICE BAREV

## ■ 2. PÍSMO

### 2.1 HLAVNÍ PÍSMO

### 2.2 DOPLŇKOVÁ PÍSMO

## ■ 3. MERKANTILNÍ TISKOVINY

### 3.1 VIZITKY

### 3.2 HLAVIČKOVÝ PAPÍR

- Město Uherský Brod
- Městský úřad Uherský Brod

### 3.3 OBÁLKY

- Formát: DL
- Formát: C6

### 3.4 POZNÁMKOVÝ BLOK

### 3.5 ZAKLÁDACÍ SLOŽKA

## ■ 4. PROPAGACE MĚSTA

### 4.1 INZERÁT MĚSTA

### 4.2 REKLAMNÍ PANEL

### 4.3 PROPAGAČNÍ PŘEDMĚTY

Propisovací tužka

Čepice se šiltem

Tričko s krátkým rukávem

## ■ 5. ORIENTAČNÍ GRAFIKA

### 5.1 ORIENTACE V BUDOVÁCH

Hlavní orientační panel

Označení pracoviště

Pracovní doba

Navigace

### 5.2 OZNAČENÍ BUDOV

Pracoviště úřadu

Veřejné budovy

Historické budovy

### 5.3 VENKOVNÍ ORIENTAČNÍ SYSTÉM MĚSTA

## ■ 6. OSTATNÍ

### 6.1 OZNAČENÍ AUTOMOBILŮ

Osobní: Škoda Superb, Škoda Octavia

Škoda Fabia, Škoda Fabia Combi

Škoda Felicia, Škoda Felicia Combi

Lada Niva

Nákladní: Ford Tranzit

## ■ 1. LOGO MĚSTA

### 1.1 LOGO

Velikost loga

Konstrukce loga

Ochranná zóna

### 1.2 BAREVNOST LOGA

Logo na základním barevném podkladu

Logo na různobarevném podkladu

### 1.3 ZAKÁZANÉ VARIANTY LOGA

### 1.4 DOPLŇKOVÉ LOGO

### 1.5 DEFINICE BAREV



■ 100%

- Logo je základní prvek jednotného stylu společnosti.  
Prvek představující věž Vítkovské bašty je možno použít jako ikonu také jednotlivě.  
Barevná varianta loga nesmí být tištěna na černobílé tiskárně. Černobílá varianta je přesně určena.



■ 100%



■ 80%



■ 60%



■ 40%




■ 25%

■ Logo v základních velikostech  
Nejmenší přípustná varianta je 25%. Tyto varianty zaručují bezchybnou čitelnost.



mm



■ Velikost loga a jeho rozmístění jsou přesně určeny a musí se vždy striktně dodržovat.



Při aplikacích ochranné známky v kombinaci s prvky, které nejsou její součástí (např. ilustrace, fotografie, text apod.), je nutné tyto prvky umístit za hranice tzv. ochranné zóny. Ochranná zóna je definována hodnotou X, odvozenou od šířky rámu logotypu. V podobném režimu je třeba postupovat při stanovení vzdálenosti ochranné známky od okrajů stránek, listů, tabulí a ploch, na které je logotyp aplikován. Při aplikacích ochranné známky v kombinaci s prvky, které nejsou její součástí (např. ilustrace, fotografie, text apod.), je nutné tyto prvky umístit za hranice tzv. ochranné zóny. Ochranná zóna je definována hodnotou X, odvozenou od šířky rámu logotypu. V podobném režimu je třeba postupovat při stanovení vzdálenosti ochranné známky od okrajů stránek, listů, tabulí a ploch, na které je logotyp aplikován. Při aplikacích ochranné známky v kombinaci s prvky, které nejsou její součástí (např. ilustrace, fotografie, text apod.), je nutné tyto prvky umístit za hranice tzv. ochranné zóny. Ochranná zóna je definována hodnotou X, odvozenou od šířky rámu logotypu. V podobném režimu je třeba postupovat při stanovení vzdálenosti ochranné známky od okrajů stránek, listů, tabulí a ploch, na které je logotyp aplikován.



Při aplikacích ochranné známky v kombinaci s prvky, které nejsou její součástí (např. ilustrace, fotografie, text apod.), je nutné tyto prvky umístit za hranice tzv. ochranné zóny. Ochranná zóna je definována hodnotou X, odvozenou od šířky rámu logotypu. V podobném režimu je třeba postupovat při stanovení vzdálenosti ochranné známky od okrajů stránek, listů, tabulí a ploch, na které je logotyp aplikován. Při aplikacích ochranné známky v kombinaci s prvky, které nejsou její součástí (např. ilustrace, fotografie, text apod.), je nutné tyto prvky umístit za hranice tzv. ochranné zóny. Ochranná zóna je definována hodnotou X, odvozenou od šířky rámu logotypu. V podobném režimu je třeba postupovat při stanovení vzdálenosti ochranné známky od okrajů stránek, listů, tabulí a ploch, na které je logotyp aplikován. Při aplikacích ochranné známky v kombinaci s prvky, které nejsou její součástí (např. ilustrace, fotografie, text apod.), je nutné tyto prvky umístit za hranice tzv. ochranné zóny. Ochranná zóna je definována hodnotou X, odvozenou od šířky rámu logotypu. V podobném režimu je třeba postupovat při stanovení vzdálenosti ochranné známky od okrajů stránek, listů, tabulí a ploch, na které je logotyp aplikován. Při aplikacích ochranné známky v kombinaci s prvky, které nejsou její součástí (např. ilustrace, fotografie, text apod.), je nutné tyto prvky umístit za hranice tzv. ochranné zóny. Ochranná zóna je definována hodnotou X, odvozenou od šířky rámu logotypu. V podobném režimu je třeba postupovat při stanovení vzdálenosti ochranné známky od okrajů stránek, listů, tabulí a ploch, na které je logotyp aplikován. Při aplikacích ochranné známky v kombinaci s prvky, které nejsou její součástí (např. ilustrace, fotografie, text apod.), je nutné tyto prvky umístit za hranice tzv. ochranné zóny. Ochranná zóna je definována hodnotou X, odvozenou od šířky rámu logotypu. V podobném režimu je třeba postupovat při stanovení vzdálenosti ochranné známky od okrajů stránek, listů, tabulí a ploch, na které je logotyp aplikován.

- Ochranná zóna  
Definuje prostor kolem loga, ve kterém nesmí být vloženo písmo ani jiný prvek.  
Ochrannou zónu loga vymezuje pomyslný obdélník, který je ze všech stran větší o 2, 4 jednotky čtverce, který je součástí loga.





**UHERSKÝ BROD**




**UHERSKÝ BROD**



**UHERSKÝ BROD**



**UHERSKÝ BROD**



■ Logo na základním barevném podkladu  
Při aplikaci na barevné pozadí je nutné zajistit čitelnost loga.





**UHERSKÝ BROD**



**UHERSKÝ BROD**



**UHERSKÝ BROD**



■ 100%

■ Výšková podoba loga



**UHERSKÝ BROD**

■ 100%



**UHERSKÝ BROD**

■ 80%



**UHERSKÝ BROD**

■ 60%



**UHERSKÝ BROD**

■ 40%



**UHERSKÝ BROD**


■ 25%

■ Logo v základních velikostech  
Nejmenší přípustná varianta je stejná jako u základního loga, což je 25%.



mm





Při aplikacích ochranné známky v kombinaci s prvky, které nejsou její součástí (např. ilustrace, fotografie, text apod.), je nutné tyto prvky umístit za hranice tzv. ochranné zóny. Ochranná zóna je definována hodnotou X, odvozenou od šířky rámu logotypu. V podobném režimu je třeba postupovat při stanovení vzdálenosti ochranné známky od okrajů stránek, listů, tabulí a ploch, na které je logotyp aplikován. Při aplikacích ochranné známky v kombinaci s prvky, které nejsou její součástí (např. ilustrace, fotografie, text apod.), je nutné tyto prvky umístit za hranice tzv. ochranné zóny. Ochranná zóna je definována hodnotou X, odvozenou od šířky rámu logotypu. V podobném režimu je třeba postupovat při stanovení vzdálenosti ochranné známky od okrajů stránek, listů, tabulí a ploch, na které je logotyp aplikován. Při aplikacích ochranné známky v kombinaci s prvky, které nejsou její součástí (např. ilustrace, fotografie, text apod.), je nutné tyto prvky umístit za hranice tzv. ochranné zóny. Ochranná zóna je definována hodnotou X, odvozenou od šířky rámu logotypu. V podobném režimu je třeba postupovat při stanovení vzdálenosti ochranné známky od okrajů stránek, listů, tabulí a ploch, na které je logotyp aplikován. Při aplikacích ochranné známky v kombinaci s prvky, které nejsou její součástí (např. ilustrace, fotografie, text apod.), je nutné tyto prvky umístit za hranice tzv. ochranné zóny. Ochranná zóna je definována hodnotou X, odvozenou od šířky rámu logotypu. V podobném režimu je třeba postupovat při stanovení vzdálenosti ochranné známky od okrajů stránek, listů, tabulí a ploch, na které je logotyp aplikován. Při aplikacích ochranné známky v kombinaci s prvky, které nejsou její součástí (např. ilustrace, fotografie, text apod.), je nutné tyto prvky umístit za hranice tzv. ochranné zóny. Ochranná zóna je definována hodnotou X, odvozenou od šířky rámu logotypu. V podobném režimu je třeba postupovat při stanovení vzdálenosti ochranné známky od okrajů stránek, listů, tabulí a ploch, na které je logotyp aplikován.



#### ■ Ochranná zóna

Definuje prostor kolem loga, ve kterém nesmí být vloženo písmo ani jiný prvek.

Ochrannou zónu loga vymezuje pomyslný obdélník, který je ze všech stran větší o 3, 5 jednotek čtverce, který je součástí loga.





CMYK: 24, 97, 76, 15

RGB: 137, 24, 36


PANTONE: 1807 C

WEB: 891824

samolepící

folie Avery: 767 Dark Red, 515 Rosso Scuro

RAL: 3003



CMYK: 0, 0, 0, 100

RGB: 0, 0, 0

PANTONE: Process Black

WEB: 000000

samolepící

folie Avery: 701 HP Black



CMYK: 0, 0, 0, 0

RGB: 255, 255, 255

PANTONE: White

WEB: ffffff

samolepící

folie Avery: 700 HP White

## ■ 2. PÍSMA

2.1 HLAVNÍ PÍSMA

2.2 DOPLŇKOVÁ PÍSMA

■ **U001 T OT 20b**  
aábcčdd'éeěfghiijklmnoópqrřsšt'túúúv  
wxyýzž  
AÁBCČDĎEÉĚFGHIÍJKLMNOÓPQRŘSŠ  
TŤUÚŮVWXYÝZŽ  
1234567890  
,.::!?)(\*%=@&{}ø²»«©§/[ ] „"½

## ■ Nimbus Sans Novus T OT 20b

aábcčdd'eéěfghiijklmnoópqrřsštt'

uúůvwxyýzž

AÁBCČDĎEÉĚFGHIÍJKLMNOÓP

QRŘSŠTTŤUÚŮVWXYÝZŽ

1234567890

.,:;! ?)( \* % = @ & { } ø² » « © § / [ ] „ ” 1/2

■ Nimbus Sans Novus T OT Regular

aábcčdd'eéěfghíijklmnoópqrřssttúúůvwxyýžž  
AÁBCČDĎEÉĚFGHIÍJKLMNOÓPQRŘSŠTŤUÚŮVWXYÝŽŽ  
1234567890  
,.::!?)(\*%=@&{}ø²»«©§/[ ] „”½

■ Nimbus Sans Novus T OT Medium

aábcčdd'eéěfghíijklmnoópqrřssttúúůvwxyýžž  
AÁBCČDĎEÉĚFGHIÍJKLMNOÓPQRŘSŠTŤUÚŮVWXYÝŽŽ  
1234567890  
,.::!?)(\*%=@&{}ø²»«©§/[ ] „”½

■ Nimbus Sans Novus T OT Semi Bold

aábcčdd'eéěfghíijklmnoópqrřssttúúůvwxyýžž  
AÁBCČDĎEÉĚFGHIÍJKLMNOÓPQRŘSŠTŤUÚŮVWXYÝŽŽ  
1234567890  
,.::!?)(\*%=@&{}ø²»«©§/[ ] „”½

■ Nimbus Sans Novus T OT Bold

aábcčdd'eéěfghíijklmnoópqrřssttúúůvwxyýžž  
AÁBCČDĎEÉĚFGHIÍJKLMNOÓPQRŘSŠTŤUÚŮVWXYÝŽŽ  
1234567890  
,.::!?)(\*%=@&{}ø²»«©§/[ ] „”½

## ■ Arial 20b

aábcčdd'eéěfghiíjklmnoópqrřsštt'

uúůvwxyýzž

AÁBCČDĎEÉĚFGHIÍJKLMNOÓ

PQRŘSŠTŤUÚŮVWXYÝZŽ

1234567890

.,:;! ?)( \* % = @ & { } ø² » « © § / [ ] „ ” ½

■ Arial Regular

aábcčdd'eéěfghiijklmnoópqrřsstt'uúůvwxyýžž  
AÁBCČDĎEÉĚFGHIÍJKLMNOÓPQRŘSŠTŤUÚŮVWXYÝŽŽ  
1234567890  
.,:;! ?)(\*%=@&{ }ø²»«©§/[ ] „”½

■ Arial Italic

*aábcčdd'eéěfghiijklmnoópqrřsstt'uúůvwxyýžž  
AÁBCČDĎEÉĚFGHIÍJKLMNOÓPQRŘSŠTŤUÚŮVWXYÝŽŽ  
1234567890  
.,:;! ?)(\*%=@&{ }ø²»«©§/[ ] „”½*

■ Arial Bold

**aábcčdd'eéěfghiijklmnoópqrřsstt'uúůvwxyýžž  
AÁBCČDĎEÉĚFGHIÍJKLMNOÓPQRŘSŠTŤUÚŮVWXYÝŽŽ  
1234567890  
.,:;! ?)(\*%=@&{ }ø²»«©§/[ ] „”½**

■ Arial Bold Italic

***aábcčdd'eéěfghiijklmnoópqrřsstt'uúůvwxyýžž  
AÁBCČDĎEÉĚFGHIÍJKLMNOÓPQRŘSŠTŤUÚŮVWXYÝŽŽ  
1234567890  
.,:;! ?)(\*%=@&{ }ø²»«©§/[ ] „”½***

■ Arial Black

**aábcčdd'eéěfghiijklmnoópqrřsstt'uúůvwxyýžž  
AÁBCČDĎEÉĚFGHIÍJKLMNOÓPQRŘSŠTŤUÚŮVWXYÝŽŽ  
1234567890  
.,:;! ?)(\*%=@&{ }ø²»«©§/[ ] „”½**

## ■ 3. MERKANTILNÍ TISKOVINY

3.1 VIZITKY

3.2 HLAVIČKOVÝ PAPÍR

Město Uherský Brod

Městský úřad Uherský Brod

3.3 OBÁLKY

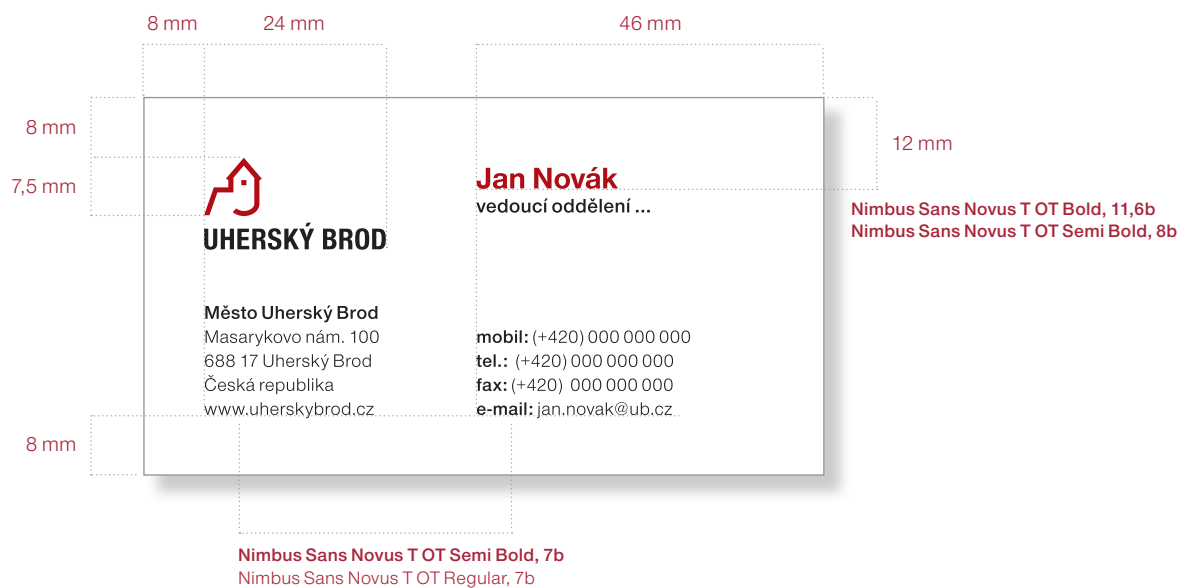
Formát: DL

Formát: C6

3.4 POZNÁMKOVÝ BLOK

3.5 ZAKLÁDACÍ SLOŽKA








## MĚSTO UHERSKÝ BROD

(místo pro vepsání odboru)

VÁŠ DOPIS ZN.: 000 000  
ZE DNE: 2006-01-01  
NAŠE ZN.: INFO/0000/00

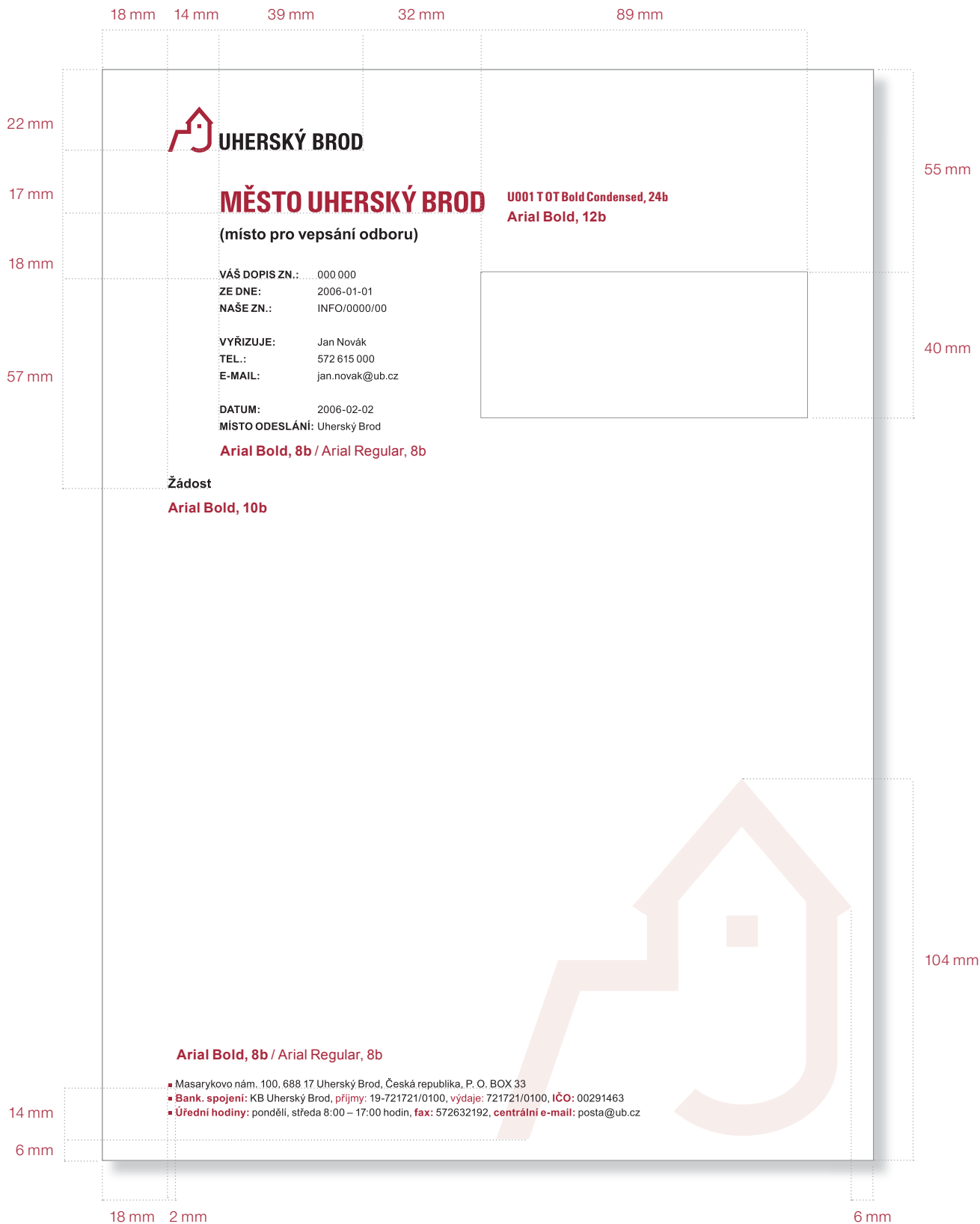
VYŘIZUJE: Jan Novák  
TEL.: 572 615 000  
E-MAIL: jan.novak@ub.cz

DATUM: 2006-02-02  
MÍSTO ODESLÁNÍ: Uherský Brod

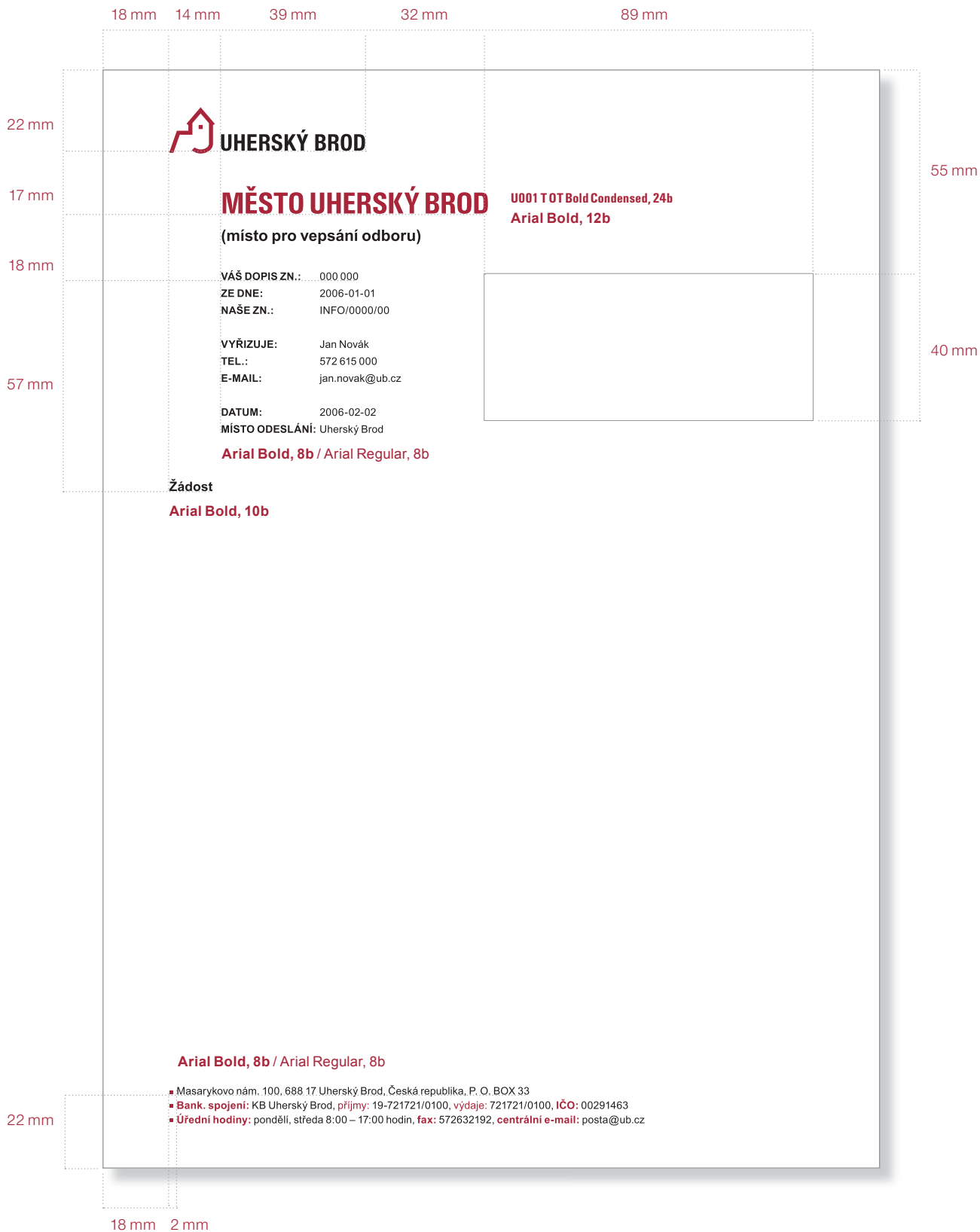


Žádost

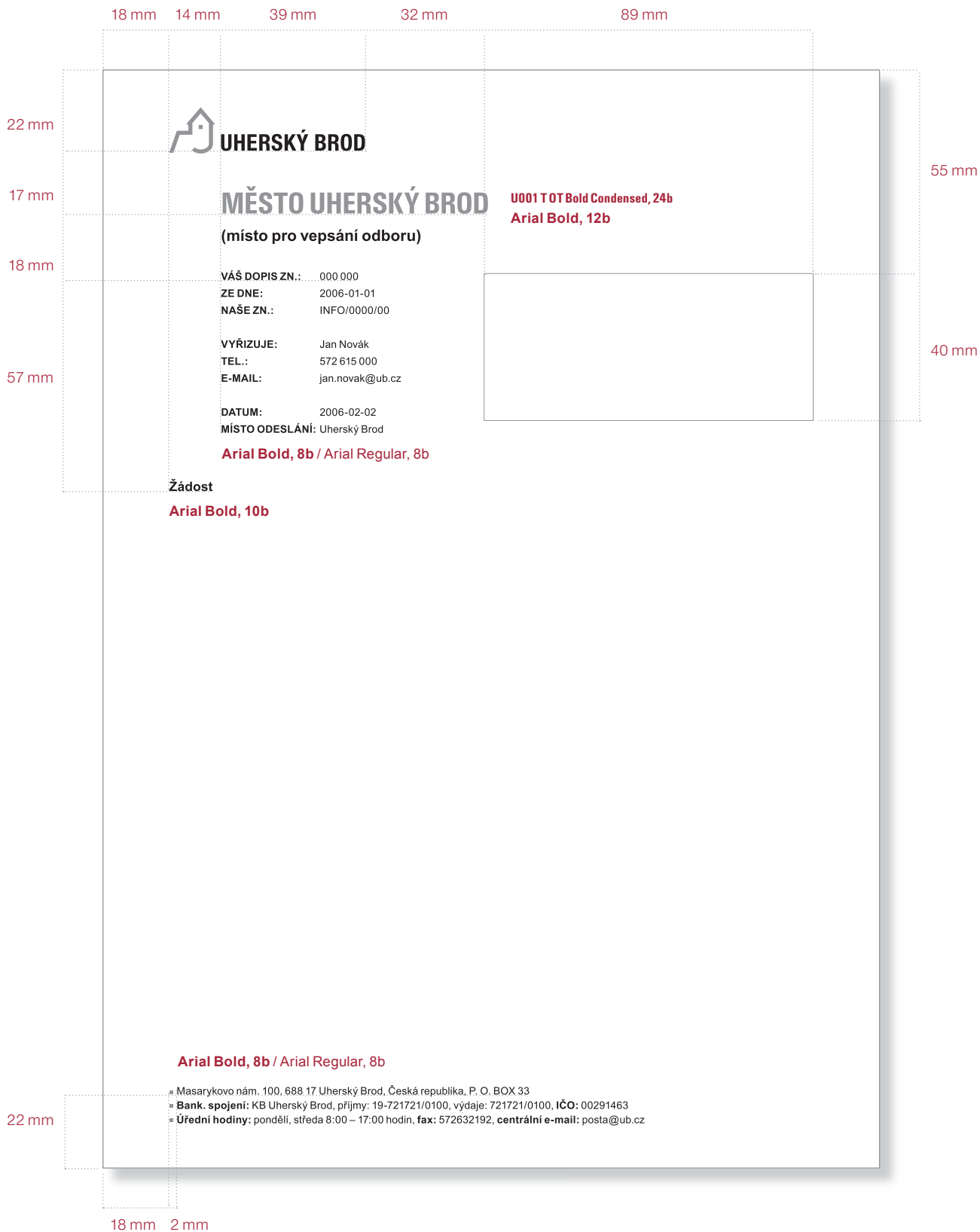
- Masarykovo nám. 100, 688 17 Uherský Brod, Česká republika, P. O. BOX 33
- Bank. spojení: KB Uherský Brod, příjmy: 19-721721/0100, výdaje: 721721/0100, IČO: 00291463
- Úřední hodiny: pondělí, středa 8:00 – 17:00 hodin, fax: 572632192, centrální e-mail: posta@ub.cz



- Konstrukce slavnostního hlavičkového papíru o rozměru 210x297 mm.  
65%  
Barevnost: 2/0  
Gramáž: 90-110g/m<sup>2</sup>



- Konstrukce barevného hlavičkového papíru o rozměru 210x297 mm.  
65%  
Barevnost: 2/0  
Gramáž: 90-110g/m<sup>2</sup>



- Konstrukce černobílého hlavičkového papíru o rozměru 210x297 mm.  
65%
- Barevnost: 1/0
- Gramáž: 90-110g/m<sup>2</sup>



## MĚSTSKÝ ÚŘAD UHERSKÝ BROD

(místo pro vepsání odboru)

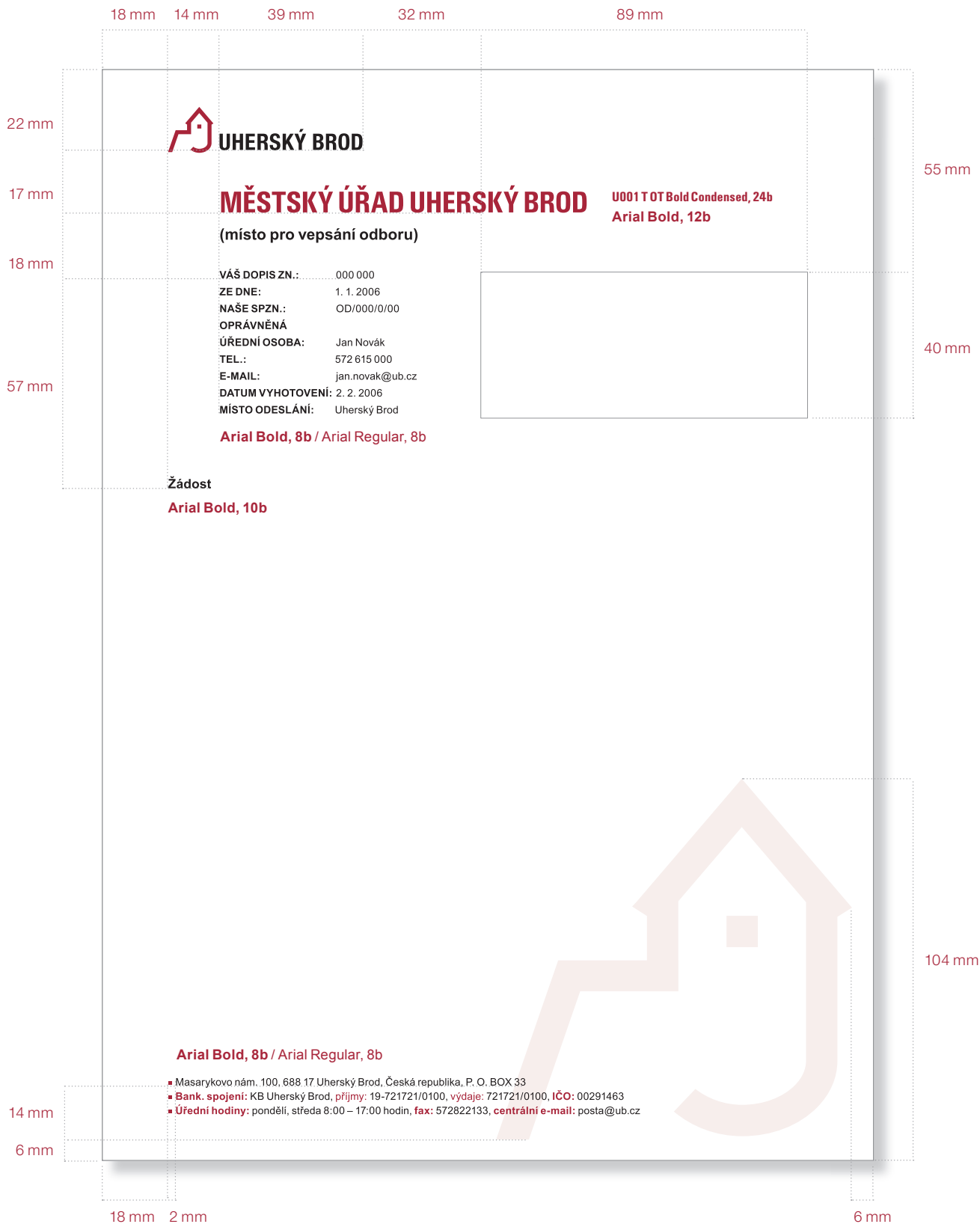
VÁŠ DOPIS ZN.: 000 000  
ZE DNE: 1. 1. 2006  
NAŠE SPZN.: OD/000/0/00  
OPRÁVNĚNÁ  
ÚŘEDNÍ OSOBA: Jan Novák  
TEL.: 572 615 000  
E-MAIL: jan.novak@ub.cz  
DATUM VYHOTOVENÍ: 2. 2. 2006  
MÍSTO ODESLÁNÍ: Uherský Brod



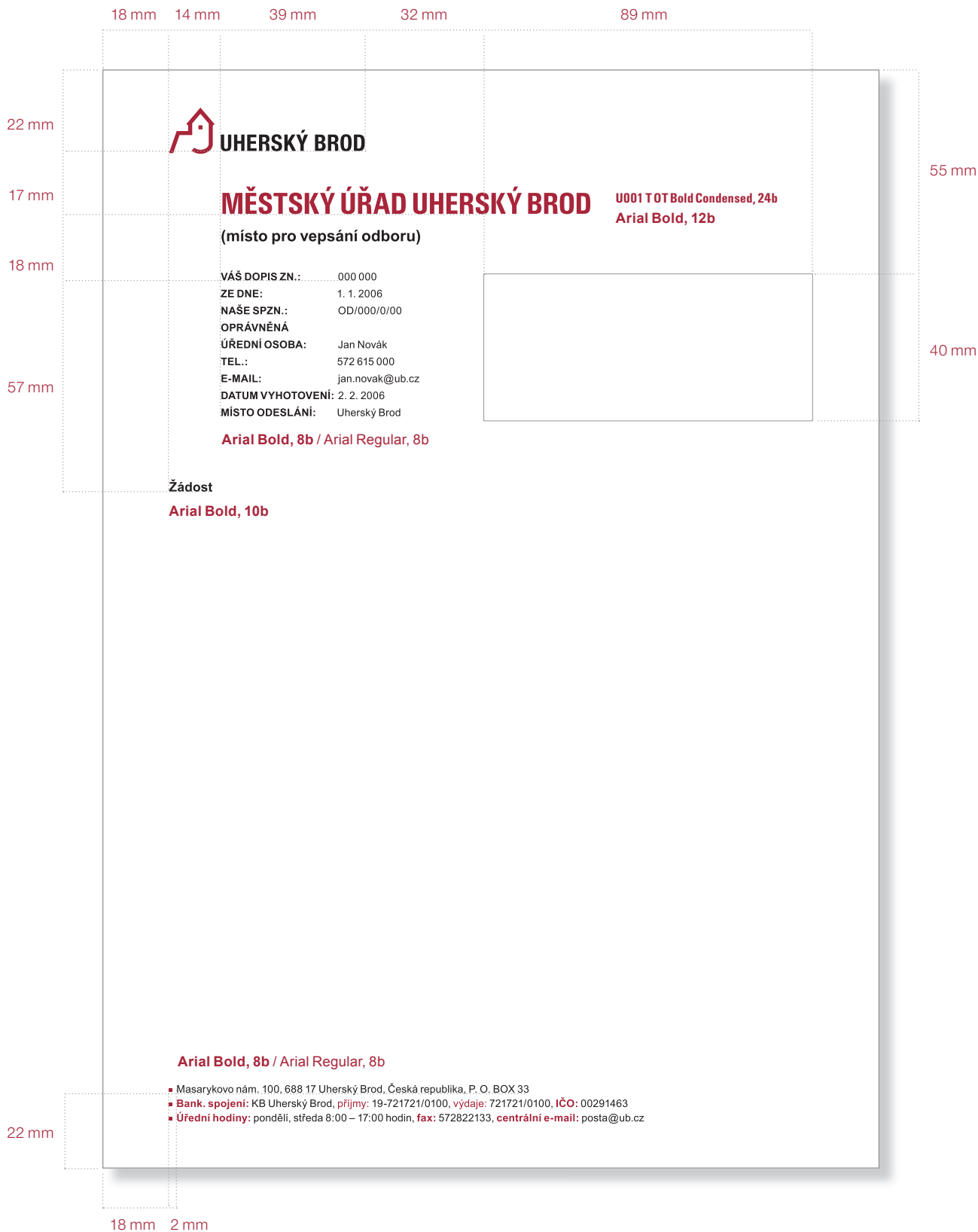
Žádost

■ Masarykovo nám. 100, 688 17 Uherský Brod, Česká republika, P. O. BOX 33  
■ Bank. spojení: KB Uherský Brod, příjmy: 19-721721/0100, výdaje: 721721/0100, IČO: 00291463  
■ Úřední hodiny: pondělí, středa 8:00 – 17:00 hodin, fax: 572822133, centrální e-mail: posta@ub.cz



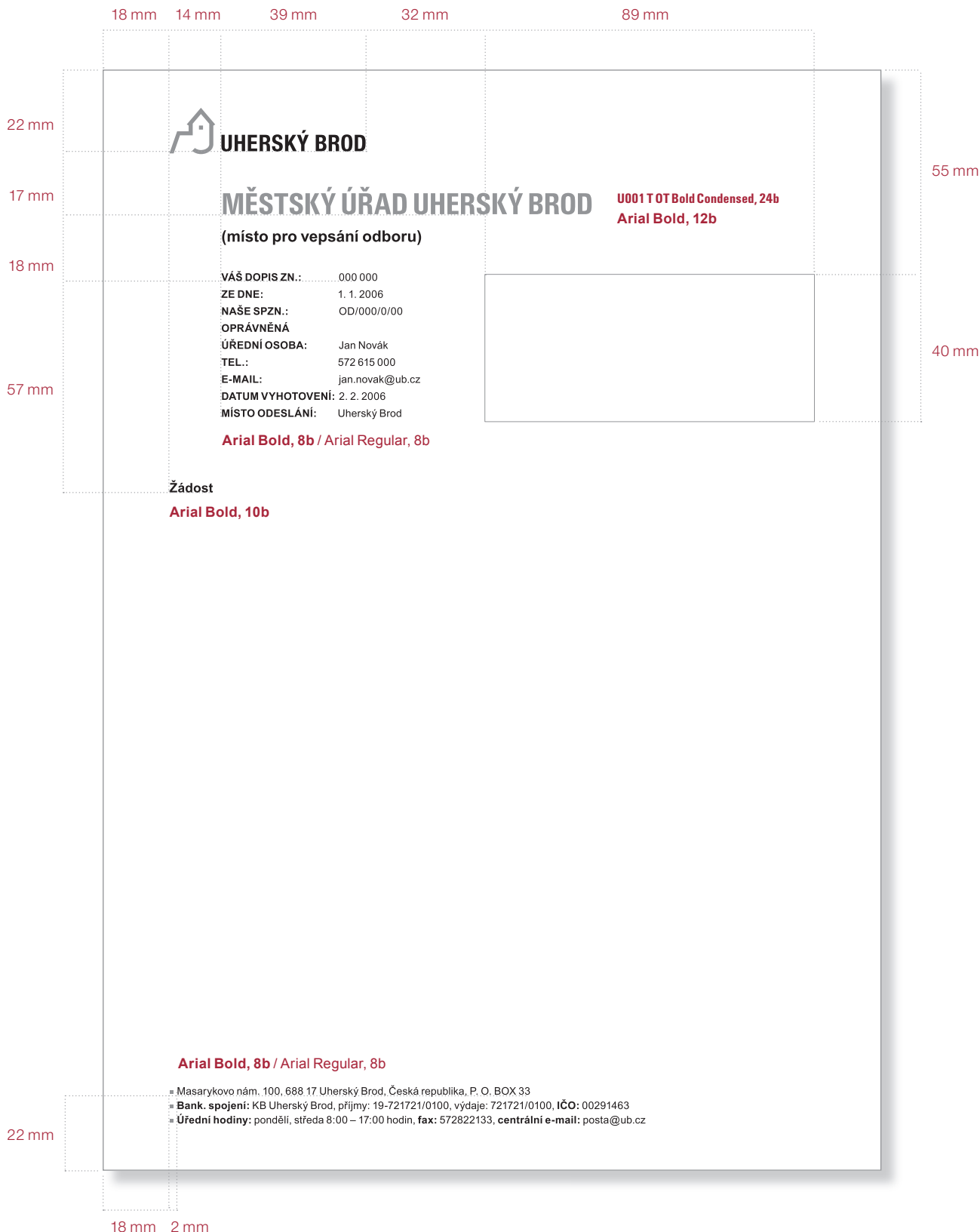


- Konstrukce slavnostního hlavičkového papíru o rozměru 210x297 mm.  
65%  
Barevnost: 2/0  
Gramáž: 120g/m<sup>2</sup>

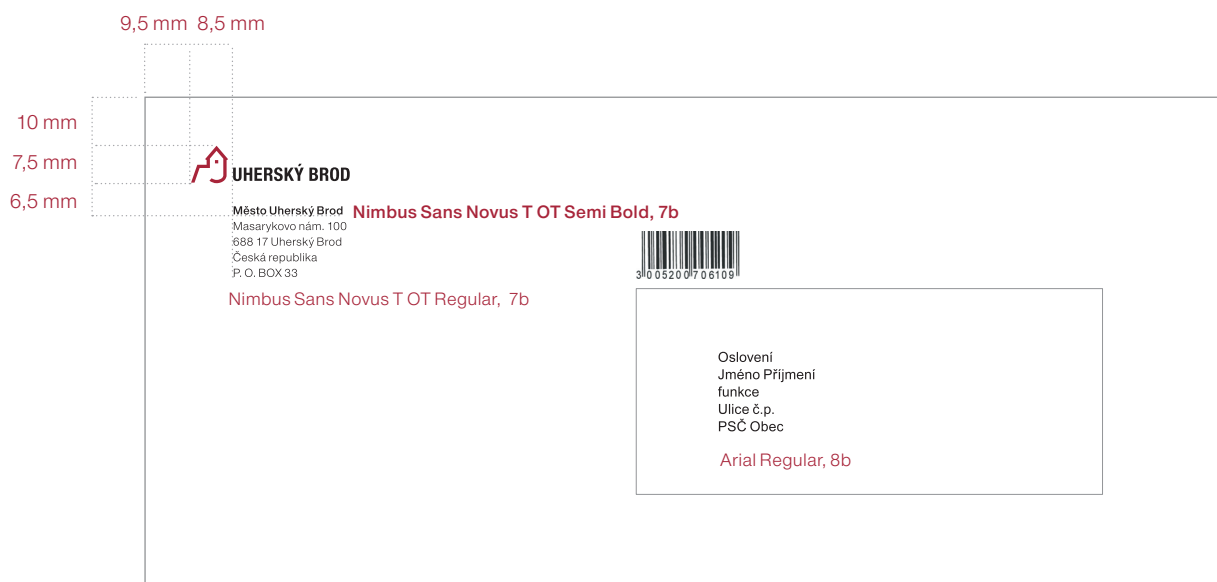


- Konstrukce barevného hlavičkového papíru o rozměru 210x297 mm.  
65%  
Barevnost: 2/0  
Gramáž: 90-110g/m<sup>2</sup>





- Konstrukce černobílého hlavičkového papíru o rozměru 210x297 mm.  
65%  
Barevnost: 1/0  
Gramáž: 90-110g/m<sup>2</sup>



- Dopisní obálka DL  
Rozměr: 220 x 110 mm  
65%

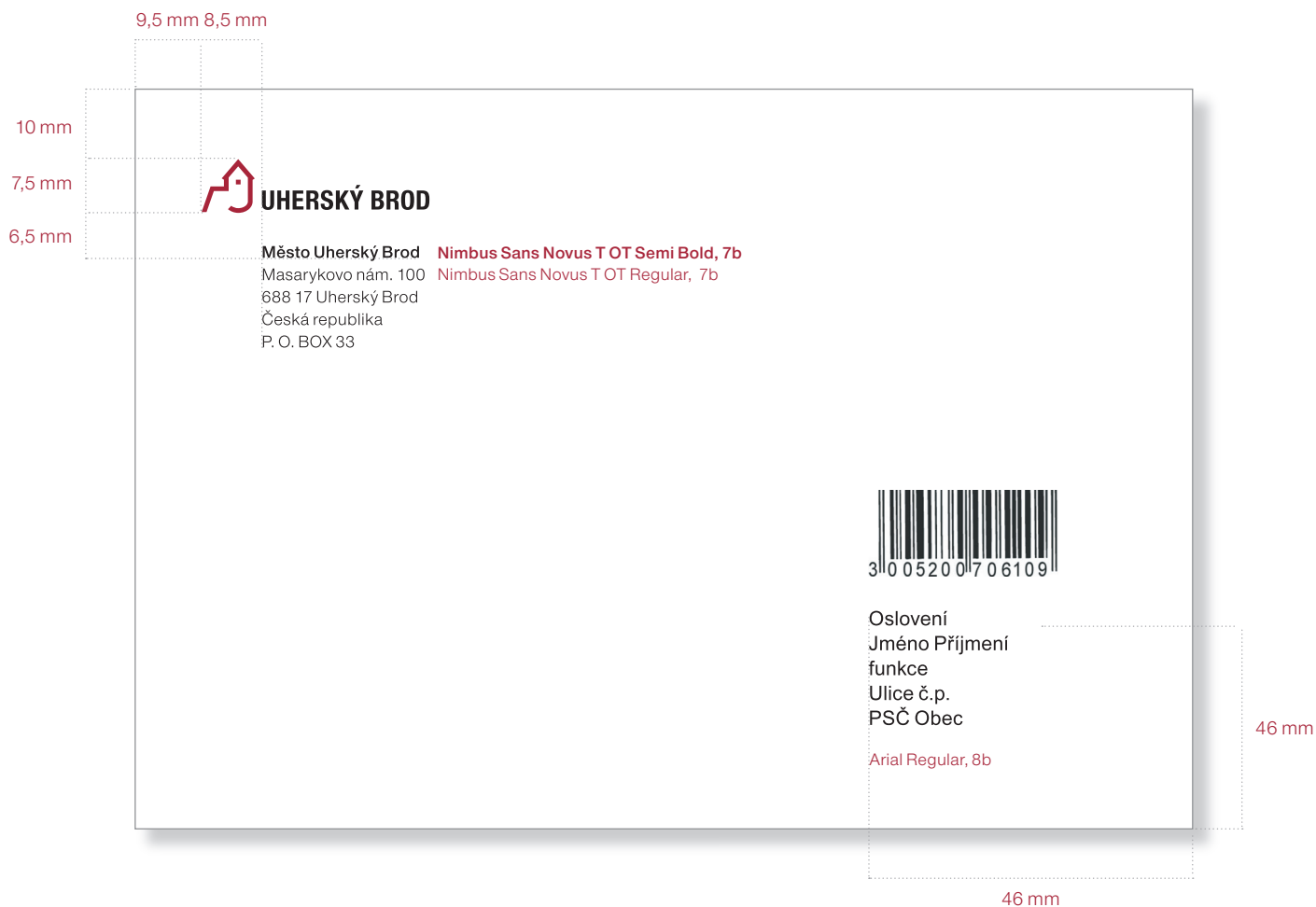
Použité písmo: Nimbus Sans Novus T OT Semi Bold, 7b; Nimbus Sans Novus T OT Regular, 7b a Arial Regular, 8b



**Město Uherský Brod**  
Masarykovo nám. 100  
688 17 Uherský Brod  
Česká republika  
P. O. BOX 33





Oslovení  
Jméno Příjmení  
funkce  
Ulice č.p.  
PSČ Obec





■ Dopisní obálka C6  
Rozměr: 162 x 114 mm  
100%

Použité písmo: Nimbus Sans Novus T OT Semi Bold, 7b; Nimbus Sans Novus T OT Regular, 7b a Arial Regular, 8b








- Složka je určena pro zakládání dokumentů velikosti A4 o šířce hřbetu 4 mm.  
25%  
Barevnost: 2/0



■ Konstrukce základací složky  
25%

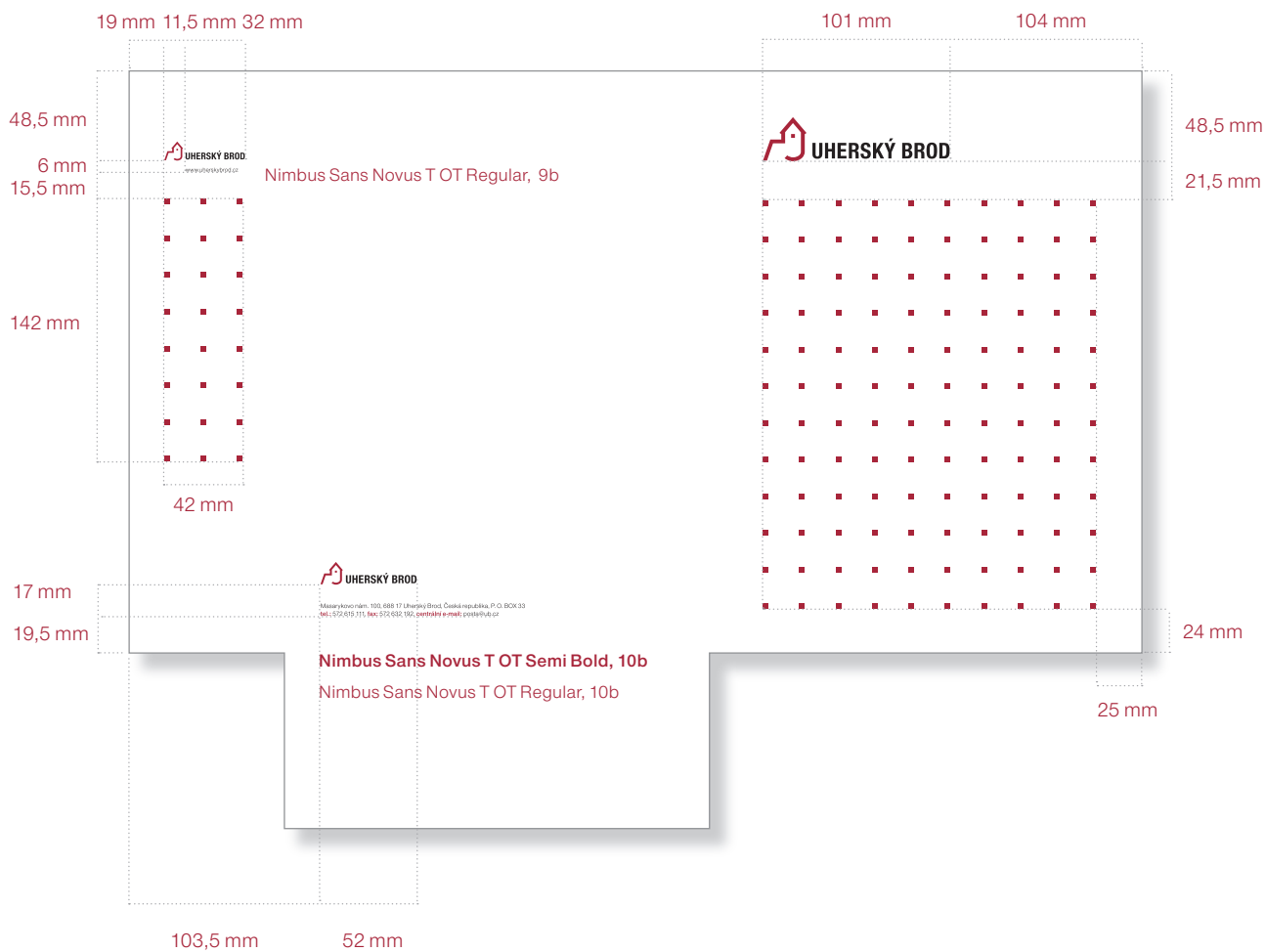



■ Barevná varianta základací složky  
25%




■ Jiná varianta základací složky  
25%





■ Konstrukce základací složky  
25%



■ Barevná varianta základací složky  
25%

## ■ 4. PROPAGACE MĚSTA

4.1 INZERÁT MĚSTA

4.2 REKLAMNÍ PANEL

4.3 PROPAGAČNÍ PŘEDMĚTY

Propisovací tužka

Čepice se šiltem

Tričko s krátkým rukávem

## MĚSTO UHERSKÝ BROD

vypisuje dle zákona č. 312/2002 Sb., o úřednících územních samosprávných celků

**VÝBĚROVÉ ŘÍZENÍ** na obsazení funkčního místa

## INFORMATIK

– specialista GIS (GIS - geografický informační systém)

### PŘEDPOKLADY:

- občan ČR, příp. cizí státní občan mající v ČR trvalý pobyt
- věk nad 18 let
- způsobilost k právním úkonům
- bezúhonnost, komunikativnost, samostatnost
- vzdělání SŠ, VŠ odpovídajícího směru
- znalost práce s PC na úrovni zkušeného uživatele (MS Word, MS Excel, MS Outlook)
- orientace v problematice geografických informačních systémů (GIS) a kartografii
- vítaná praxe ve veřejné správě, ŘP sk. B

### K PŘIHLÁŠCE NUTNO DOLOŽIT:

- životopis zaměřený na údaje o dosavadních zaměstnáních a odborných znalostech a dovednostech ve vztahu k funkci, na kterou se uchazeč hlásí
- výpis z evidence Rejstříku trestů ne starší než 3 měsíce
- ověřenou kopii dokladu o nejvyšším dosaženém vzdělání

**PLATOVÁ TŘÍDA:** dle nařízení vlády č. 330/2003 Sb., plat. tř. 9

**MÍSTO VÝKONU PRÁCE:** Městský úřad Uherský Brod

### DRUH PRÁCE:

- příprava podkladů pro tvorbu GIS; tvorba GIS a jeho implementace do stávajícího informačního systému MěÚ UB; poskytování uživatelské podpory uživatelům informačního systému MěÚ UB

### PŘIHLÁŠKA UCHAZEČE MUSÍ OBSAHOVAT:

- jméno, příjmení a titul uchazeče
- datum a místo narození uchazeče
- státní příslušnost uchazeče
- místo trvalého pobytu
- číslo OP, nebo číslo dokladu o povolení k pobytu, jde-li o cizího státního občana
- datum a podpis uchazeče

**LHŮTA PRO PODÁNÍ PŘIHLÁŠKY: do 31. 3. 2006**

### PŘIHLÁŠKU JE MOŽNO ZASÍLAT:

poštou: MěÚ Uherský Brod, Masarykovo náměstí 100, 688 17 Uherský Brod  
osobně: doručit na podatelnu MěÚ

### DOPLŇUJÍCÍ INFORMACE:

- Do 14 dnů od data ukončení výběrového řízení, si můžete zaslané doklady vyzvednout na oddělení kanceláře tajemníka. Nevyžádané materiály budou skartovány.

Ing. Hynek Sušil, tajemník MěÚ

32 mm 3 mm

18 mm

UHERSKÝ BROD

14 mm

32 mm

**MĚSTO UHERSKÝ BROD**  
vypisuje dle zákona č. 312/2002 Sb., o úřednících územních samosprávných celků

**VÝBĚROVÉ ŘÍZENÍ** na obsazení funkčního místa

**INFORMATIK**  
– specialista GIS (GIS - geografický informační systém)

9,5 mm

**PŘEDPOKLADY:**

- občan ČR, příp. cizí státní občan mající v ČR trvalý pobyt
- věk nad 18 let
- způsobilost k právním úkonům
- bezúhonnost, komunikativnost, samostatnost
- vzdělání SŠ, VŠ odpovídajícího směru
- znalost práce s PC na úrovni zkušeného uživatele (MS Word, MS Excel, MS Outlook)
- orientace v problematice geografických informačních systémů (GIS) a kartografii
- vítaná praxe ve veřejné správě, ŘP sk. B

**K PŘIHLÁŠCE NUTNO DOLOŽIT:**

- životopis zaměřený na údaje o dosavadních zaměstnáních a odborných znalostech a dovednostech ve vztahu k funkci, na kterou se uchazeč hlásí
- výpis z evidence Rejstříku trestů ne starší než 3 měsíce
- ověřenou kopii dokladu o nejvyšším dosaženém vzdělání

**PLATOVÁ TŘÍDA:** dle nařízení vlády č. 330/2003 Sb., plat. tř. 9  
**MÍSTO VÝKONU PRÁCE:** Městský úřad Uherský Brod

**DRUH PRÁCE:**

- příprava podkladů pro tvorbu GIS; tvorba GIS a jeho implementace do stávajícího informačního systému MěÚ UB; poskytování uživatelské podpory uživatelům informačního systému MěÚ UB

**PŘIHLÁŠKA UCHAZEČE MUSÍ OBSAHOVAT:**

- jméno, příjmení a titul uchazeče
- datum a místo narození uchazeče
- státní příslušnost uchazeče
- místo trvalého pobytu
- číslo OP, nebo číslo dokladu o povolení k pobytu, jde-li o cizího státního občana
- datum a podpis uchazeče

**LHŮTA PRO PODÁNÍ PŘIHLÁŠKY: do 31. 3. 2006**

**PŘIHLÁŠKU JE MOŽNO ZASÍLAT:**  
poštou: MěÚ Uherský Brod, Masarykovo náměstí 100, 688 17 Uherský Brod  
osobně: doručit na podatelnu MěÚ

**DOPLŇUJÍCÍ INFORMACE:**

- Do 14 dnů od data ukončení výběrového řízení, si můžete zaslané doklady vyzvednout na oddělení kanceláře tajemníka. Nevyžádané materiály budou skartovány.

Ing. Hynek Sušil, tajemník MěÚ

6,5 mm

12 mm 13 mm 2,5 mm 69 mm

■ Konstrukce inzerátu  
100%

Nejpodstatnější informace jsou značeny červeně.

Použité písmo: Arial Regular, Arial Bold; velikost písma závisí na formátu a délce textu v inzerátu

## MĚSTO UHERSKÝ BROD

vypisuje dle zákona č. 312/2002 Sb., o úřednicích územních samosprávných celků

### VÝBĚROVÉ ŘÍZENÍ na obsazení funkčního místa

## INFORMATIK

– specialista GIS (GIS - geografický informační systém)

#### PŘEDPOKLADY:

- občan ČR, příp. cizí státní občan mající v ČR trvalý pobyt
- věk nad 18 let
- způsobilost k právním úkonům
- bezúhonnost, komunikativnost, samostatnost
- vzdělání SŠ, VŠ odpovídajícího směru
- znalost práce s PC na úrovni zkušeného uživatele (MS Word, MS Excel, MS Outlook)
- orientace v problematice geografických informačních systémů (GIS) a kartografii
- vitaná praxe ve veřejné správě, RP sk. B

#### K PŘIHLÁŠCE NUTNO DOLOŽIT:

- Životopis zaměřený na údaje o dosavadních zaměstnáních a odborných znalostech a dovednostech ve vztahu k funkci, na kterou se uchazeč hlásí
- výpis z evidence Rejstříku trestů ne starší než 3 měsíce
- ověřenou kopii dokladu o nejvyšším dosaženém vzdělání

**PLATOVÁ TŘÍDA:** dle nařízení vlády č. 330/2003 Sb., plat. tř. 9

**MÍSTO VÝKONU PRÁCE:** Městský úřad Uherský Brod

#### DRUH PRÁCE:

- příprava podkladů pro tvorbu GIS; tvorba GIS a jeho implementace do stávajícího informačního systému MěÚ UB; poskytování uživatelské podpory uživatelům informačního systému MěÚ UB

#### PŘIHLÁŠKA UCHAZEČE MUSÍ OBSAHOVAT:

- jméno, příjmení a titul uchazeče
- datum a místo narození uchazeče
- státní příslušnost uchazeče
- místo trvalého pobytu
- číslo OP, nebo číslo dokladu o povolení k pobytu, jde-li o cizího státního občana
- datum a podpis uchazeče

**LHŮTA PRO PODÁNÍ PŘIHLÁŠKY:** do 31. 3. 2006

#### PŘIHLÁŠKU JE MOŽNO ZASÍLAT:

poštou: MěÚ Uherský Brod, Masarykovo náměstí 100, 688 17 Uherský Brod  
osobně: doručit na podatelnu MěÚ

#### DOPLŇUJÍCÍ INFORMACE:

- Do 14 dnů od data ukončení výběrového řízení, si můžete zaslané doklady vyzvednout na oddělení kanceláře tajemníka. Nevyžádané materiály budou skartovány.

Ing. Hynek Sušil, tajemník MěÚ

PARTNEREM ■ ■ ■ ■ ■ ■ ■ ■ ■ ■

TÉTO AKCE ■ ■ ■ ■ ■ ■ ■ ■ ■ ■

JE MĚSTO ■ ■

UHERSKÝ BROD ■ ■  UHERSKÝ BROD

 UHERSKÝ BROD

■ ■ ■ ■ ■ ■

■ ■ ■ ■ ■ ■

■ ■ ■ ■ ■ ■

■ PARTNEREM AKCE JE

■ MĚSTO

■ UHERSKÝ BROD

■ ■ ■ ■ ■ ■

■ ■ ■ ■ ■ ■

■ ■ ■ ■ ■ ■

■ Výšková a šířková varianta reklamních panelů

**PARTNEREM**

**AKCE JE MĚSTO**

**UHERSKÝ BROD**



**PARTNEREM TĚTO AKCE JE  
MĚSTO UHERSKÝ BROD**



**PARTNEREM AKCE JE  
MĚSTO  
UHERSKÝ BROD**







■ Propisovací tužka - barevné varianty



■ boční pohled



■ přední pohled



■ boční pohled



■ boční pohled




■ přední pohled



■ boční pohled

■ Čepice se šiltem - červená varianta



■ Tričko s krátkým rukávem - bílá varianta



■ Tričko s krátkým rukávem - varianta červená

## ■ 5. ORIENTAČNÍ GRAFIKA

### 5.1 ORIENTACE V BUDOVÁCH

Hlavní orientační panel

Označení pracoviště

Pracovní doba

Navigace

### 5.2 OZNAČENÍ BUDOV

Pracoviště úřadu

Veřejné budovy

Historické budovy

### 5.3 VENKOVNÍ ORIENTAČNÍ SYSTÉM MĚSTA

## 2. patro



### ODBOR SPRÁVY MAJETKU MĚSTA

správa majetku, evid. nemovitostí dveře č. **30**

vedoucí odboru dveře č. **30**

bytové záležitosti dveře č. **25**



### ODBOR ŠKOLSTVÍ A KULTURY

vedoucí odboru dveře č. **40**

školství a kultura dveře č. **40**



### ODBOR FINANČNÍ

vymáhání pohledávek dveře č. **34, 37**



### ODBOR INVESTIC

vedoucí odboru dveře č. **31**

odbor investic dveře č. **31a**



### ODBOR ORGANIZAČNÍ A VNITŘNÍCH VĚCÍ

zvláštní úkoly dveře č. **32**



**MÍSTOSTAROSTA**

**Stanislav František ZÁPECA**

**SEKRETARIÁT**

**Dagmar KOVAŘÍKOVÁ**



# PRACOVNÍ DOBA

pondělí	8 <sup>00</sup> - 12 <sup>00</sup>	13 <sup>00</sup> - 17 <sup>00</sup>	úřední den
úterý	8 <sup>00</sup> - 12 <sup>00</sup>	13 <sup>00</sup> - 14 <sup>00</sup>	
středa	8 <sup>00</sup> - 12 <sup>00</sup>	13 <sup>00</sup> - 17 <sup>00</sup>	úřední den
čtvrtek	8 <sup>00</sup> - 12 <sup>00</sup>	13 <sup>00</sup> - 14 <sup>00</sup>	
pátek	8 <sup>00</sup> - 12 <sup>00</sup>	13 <sup>00</sup> - 14 <sup>00</sup>	



Týdenní fond pracovní doby činí 40 hodin. **V pondělí a ve středu jsou pracovní dny s prodlouženou pracovní dobou.** V ostatní dny je prodloužená pracovní doba s tím, že pracovník, pokud provádí místní šetření, není na pracovní cestě či jednáních mimo městský úřad, musí být v době od 8<sup>00</sup> do 14<sup>00</sup> hodin na městském úřadě. Mimo úřední dny **musí občan počítat s tím, že nemusí své záležitosti vyřídit**, ponědž pracovníci úřadu mohou provádět místní šetření mimo úřad nebo vyřizují jinou agendu.



**PASY ›**

VSTUPUJTE JEDNOTLIVĚ



**PASY ›**

VSTUPUJTE JEDNOTLIVĚ



**OBČANSKÉ  
PRŮKAZY**

VSTUPUJTE JEDNOTLIVĚ



**OBČANSKÉ  
PRŮKAZY**

VSTUPUJTE JEDNOTLIVĚ



**ZASEDACÍ MÍSTNOST**



**ZASEDACÍ MÍSTNOST**



**◀ VÝCHOD**



**◀ VÝCHOD**



**◀ 2. PATRO**



**◀ 2. PATRO**



## **MĚSTSKÝ ÚŘAD**

**Masarykovo nám. 100  
Uherský Brod**



## **MĚSTSKÝ ÚŘAD**

**Masarykovo nám. 136  
Uherský Brod**



## **MĚSTSKÝ ÚŘAD**

**Nerudova 193  
Uherský Brod**



## **MĚSTSKÝ ÚŘAD**

**Nivnická 1763  
Uherský Brod**



## **KINO MÁJ**

**nám.1.Máje 2057  
Uherský Brod**



## **CPA DELFÍN**

**Slovácké nám. 2377  
Uherský Brod**



## **DŮM KULTURY**

**Mariánské nám. 2174  
Uherský Brod**



## **DŮM S PEČOVATELSKOU SLUŽBOU**

**Za Humny  
Uherský Brod**



## PANSKÝ DŮM



## RADNICE

postavena v letech 1703 - 1715



## MUZEUM

## J. A. KOMENSKÉHO

v Uherském Brodě



## CHRÁM NA NEBEVZETÍ PANNY MARIE



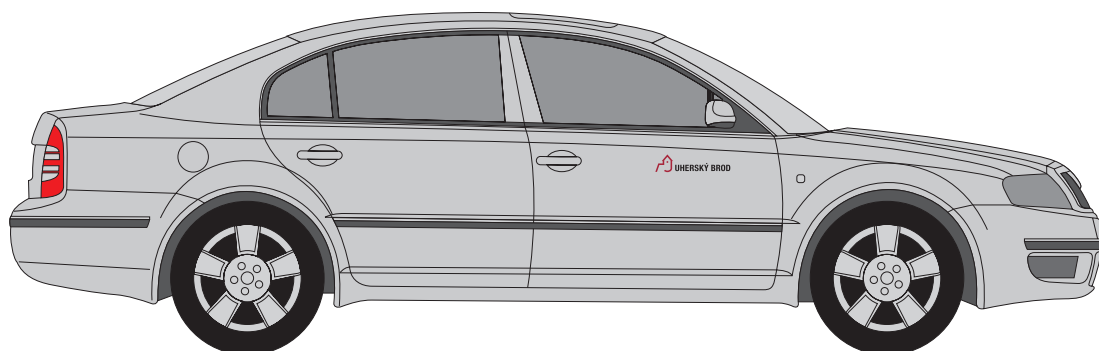
■ Ukazatel směru - rozcestník

## ■ 6. OSTATNÍ

### 6.1 OZNAČENÍ AUTOMOBILŮ

Osobní: Škoda Superb, Škoda Octavia  
Škoda Fabia, Škoda Fabia Combi  
Škoda Felicia, Škoda Felicia Combi  
Lada Niva  
Nákladní: Ford Tranzit





■ Škoda Superb

Pro označení osobních a nákladních vozidel se používá základní varianta loga a její přípustné varianty v základní barevnosti (bílá, červeno-černá).

Velikost loga se řídí rozměry podkladové plochy, dodržením ochranného prostoru loga a obecnými estetickými zásadami.

