
























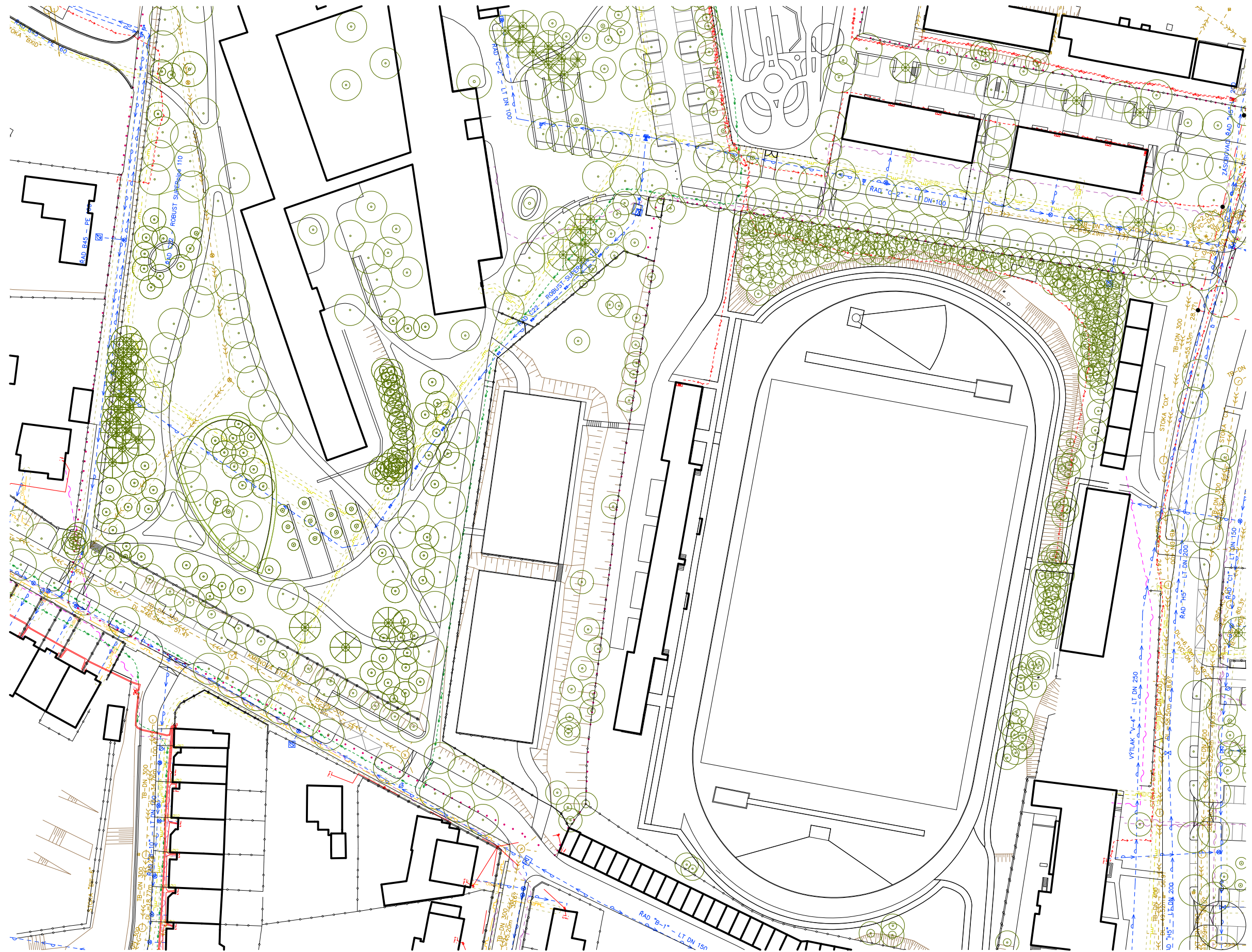


legenda:

-  hranice řešeného území
-  návrh parcelace - ploty
-  stávající budovy
-  doporučené umístění nových budov
-  kanalizace jednotná stávající
-  kanalizace splašková navrhovaná
-  veřejný vodovod stávající
-  veřejný vodovod navrhovaný
-  plynovod VTL stávající
-  plynovod STL stávající
-  plynovod NTL stávající
-  plynovod NTL navrhovaný
-  vedení elektro NN stávající
-  vedení elektro NN navrhované
-  vedení elektro VN stávající
-  vedení elektro VN navrhované
-  trafostanice stávající
-  trafostanice navrhovaná
-  sdělovací vedení stávající
-  sdělovací vedení navrhované
-  teplovod
-  ochranní pásmo sítí
-  bezpečnostní pásmo sítí
-  stromy stávající
-  stromy navrhované



ZADAVATEL: NÁZEV AKCE: ZODP. PROJEKTANT: VYPRACOVAL: STUPEŇ:	Město Uherský Brod, Masarykovo nám. 100, 688 17 Uherský Brod Územní studie Okolí ZŠ Na Výsluní v Uherském Brodě Ing. arch. Petr Brožek, Nerudova 1125/4, 589 01 Třešť P. Brožek, V. Menichová, M. Tokenová Územní studie	MĚŘÍTKO: 1:1000 DATUM: červenec 2018 FORMÁT: 1x A3	ČÍSLO VÝKRESU: 20
NÁZEV VÝKRESU:	JIŽNÍ ČÁST VÝKRES TECHNICKÉ INFRASTRUKTURY	BRAK architects / Ing. arch. Petr Brožek Na Veselí 825/3, 140 00 Praha 4 tel. +420 724 149 491, www.brak-architects.cz	