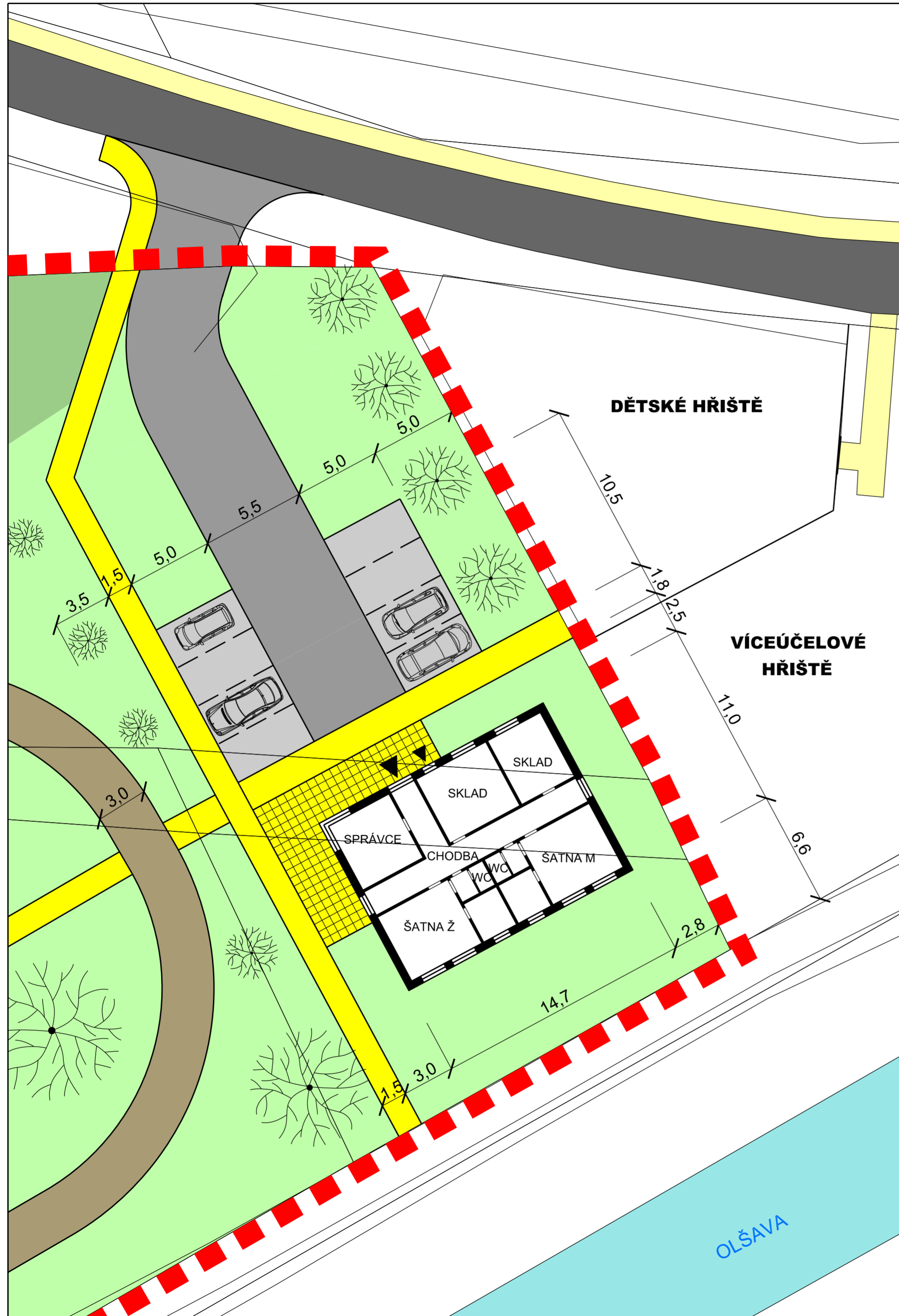




# ZPRACOVÁNÍ ÚZEMNÍCH STUDIÍ VYBRANÝCH LOKALIT OBEC ZÁHOROVICE - ODDECHOVÝ AREÁL U OLŠAVY



STAV	NÁVRH	
		HRANICE ŘEŠENÉHO ÚZEMÍ
		MÍSTNÍ KOMUNIKACE
		OBSLUŽNÁ KOMUNIKACE
		PARKOVACÍ STÁNÍ - ZATRAVŇOVACÍ DLAŽBA
		POCHŮZNÉ PLOCHY - VELKOFORMÁTOVÁ DLAŽBA 500 X 500 MM
		CHODNÍK - ZÁMKOVÁ DLAŽBA
		IN-LINE DRÁHA
		ZATRAVNĚNÍ
		SOUKROMÁ ZAHRADA
		STROMY



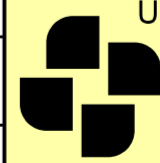
PROJEKT ÚZEMNÍ STUDIE ORP UHERSKÝ BROD JE SPOLUFINANCOVÁN EVROPSKOU UNIÍ



EVROPSKÁ UNIE  
Evropský fond pro regionální rozvoj  
Integrovaný regionální operační program



MINISTERSTVO  
PRO MÍSTNÍ  
ROZVOJ ČR

Vedoucí projektant	Ing.arch. M.Dubina		 URBANISTICKÝ ATELIÉR ZLÍN s.r.o. 763 02 Zlín, tř.T.Batí 399 tel. 577 114 118	
Doprava	Ing. R.Nečas	Vodní hospodářství, plyn		
El.energie		Digitalizace Urbanistický ateliér Zlín, s.r.o.		
Pořizovatel: MěÚ UHERSKÝ BROD			FORMÁT	4 A4
ZPRACOVÁNÍ ÚZEMNÍCH STUDIÍ VYBRANÝCH LOKALIT OBEC ZÁHOROVICE - ODDECHOVÝ AREÁL U OLŠAVY			DATUM	srpen 2018
			ÚČEL	ÚPP
			Č.Z.	-
DETAIL - OBJEKT SOCIÁLNÍHO ZÁZEMÍ			Měr.	1 : 200
			Č.v.	7