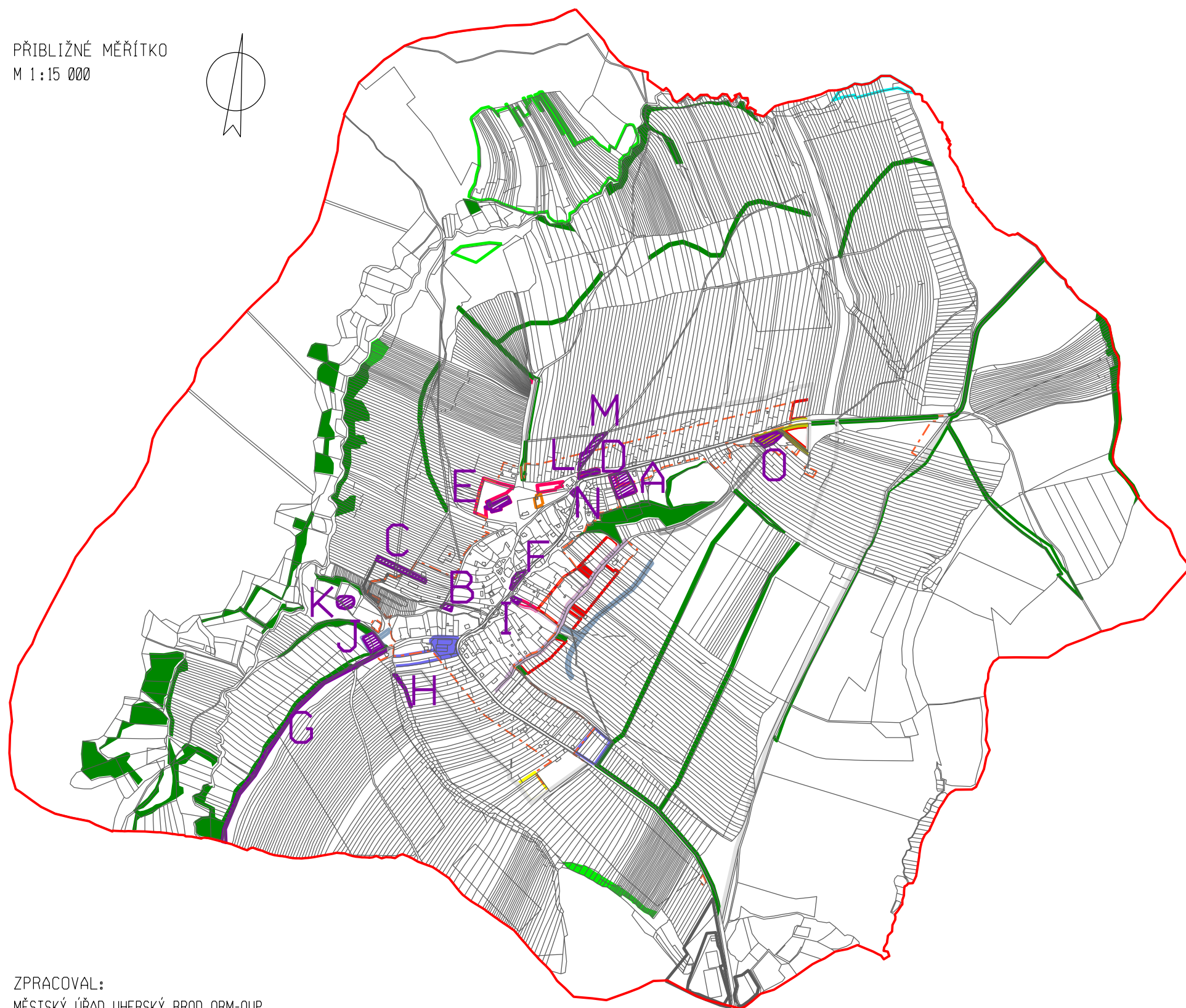
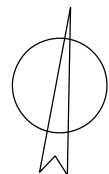





GRAFICKÁ PŘÍLOHA ZPRÁVY O UPLATŇOVÁNÍ ÚZEMNÍHO PLÁNU RUDICE





























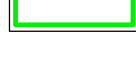

VYUŽITÍ NÁVRHOVÝCH PLOCH A ZÁMĚRY NA ZMĚNU V ÚZEMÍ

PŘIBLIŽNÉ MĚŘÍTKO
M 1:15 000



LEGENDA:

	HRANICE ZASTAVĚNÉHO ÚZEMÍ
	ZÁMĚRY NA ZMĚNU
	OZNAČENÍ ZÁMĚRU

NÁVRHOVÉ PLOCHY	VYUŽITÉ PLOCHY	
		PLOCHY PRO BYDLENÍ INDIVIDUÁLNÍ
		PLOCHY OBČANSKÉHO VYBAVENÍ
		PLOCHY PRO VEŘEJNÁ POHŘEBIŠTĚ
		PLOCHY PRO TĚLOVÝCHOVU A SPORT
		PLOCHY SMÍŠENÉ VÝROBNÍ
		PLOCHY VEŘEJNÝCH PROSTRANSTVÍ
		PLOCHY VEŘEJNÝCH PROSTRANSTVÍ S PŘEVAHOU ZELENĚ
		PLOCHY PRO SILNIČNÍ DOPRAVU
		PLOCHY VÝROBY A SKLADOVÁNÍ
		PLOCHY TECHNICKÉ INFRASTRUKTURY PRO ENERGETIKU
		PLOCHY TECHNICKÉ INFRASTRUKTURY PRO VODNÍ HOSPODÁŘSTVÍ
		PLOCHY TECHNICKÉ INFRASTRUKTURY TECHNICKÉHO ZABEZPEČENÍ
		PLOCHY VODNÍ A TOKY
		PLOCHY KRAJINNÉ ZELENĚ
		PLOCHY LESNÍ

ZPRACOVAL:
MĚSTSKÝ ÚŘAD UHERSKÝ BROD, ORM-OUP
ING. DANA VOZÁROVÁ