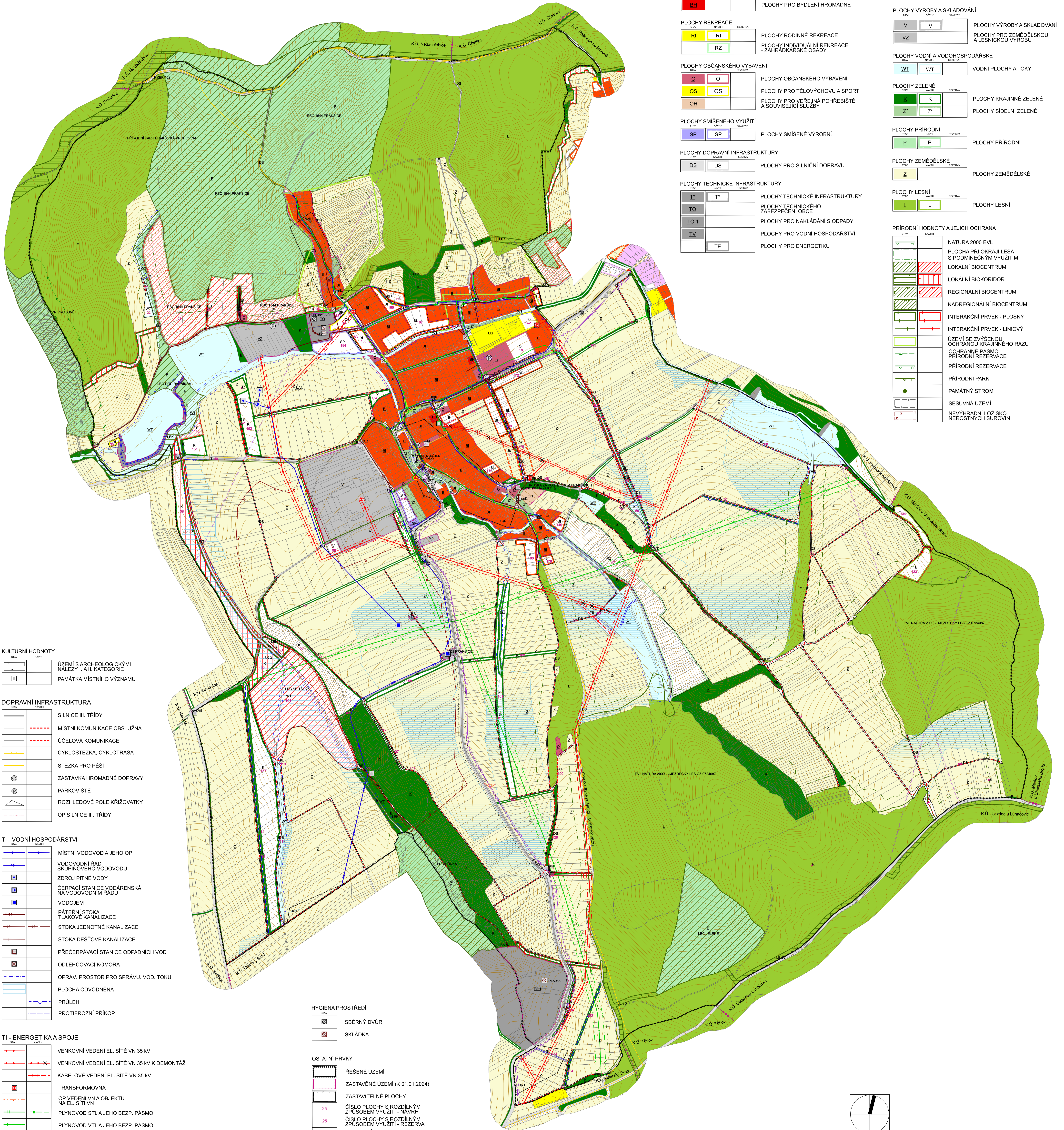



ZMĚNA Č.1 ÚZEMNÍHO PLÁNU PRAKŠICE

KOORDINAČNÍ VÝKRES

1:5 000



LEGENDA:

PLOCHY BYDLENÍ	PLOCHY VEŘEJNÝCH PROSTRANSTVÍ
BI, BI*, BI**	P* P* P*
BH, BH*	PLOCHY VEŘEJNÝCH PROSTRANSTVÍ
PLOCHY REKREACE	PLOCHY VÝROBY A SKLADOVÁNÍ
RI, RI*	V, V*
RZ	VZ, VZ*
PLOCHY OBČANSKÉHO VYBAVENÍ	PLOCHY VODNÍ A VODOHOSPODÁŘSKÉ
O, O*	WT, WT*
OS, OS*	WT, WT*
OH	WT, WT*
PLOCHY SMÍŠENÉ VYUŽITÍ	PLOCHY ZELENÉ
SP, SP*	K, K*
PLOCHY DOPRAVNÍ INFRASTRUKTURY	Z*, Z**
DS, DS*	PLOCHY PŘÍRODNÍ
PLOCHY TECHNICKÉ INFRASTRUKTURY	P, P*
T*, T**	PLOCHY ZEMĚDĚLSKÉ
TO, TO*	Z, Z*
TO,1	PLOCHY LESNÍ
TV, TV*	L, L*
TE	PŘÍRODNÍ HODNOTY A JEJICH OCHRANA

KULTURNÍ HODNOTY

U	ÚZEMÍ S ARCHEOLOGICKÝMI NÁLEZY I. A II. KATEGORIE
P	PAMÁTKA MÍSTNÍHO VÝZNAMU

DOPRAVNÍ INFRASTRUKTURA

S	SILNICE III. TŘÍDY
M	MÍSTNÍ KOMUNIKACE OBSLUŽNÁ
U	ÚČELOVÁ KOMUNIKACE
C	CYKLOSTEZKA, CYKLOTRASA
St	STEZKA PRO PĚŠÍ
⊙	ZASTÁVKA HROMADNÉ DOPRAVY
P	PARKOVIŠTĚ
R	ROZHLEDOVÉ POLE KŘÍŽOVATKY
OP	OP SILNICE III. TŘÍDY

TI - VODNÍ HOSPODÁŘSTVÍ

→	MÍSTNÍ VODOVOD A JEHO OP
→	VODOVODNÍ ŘAD SKUPINOVÉHO VODOVODU
→	ZDROJ PITNÉ VODY
→	ČERPAČÍ STANICE VODÁRENSKÁ NA VODOVODNÍM ŘADU
→	VODOJEM
→	PÁTEŘNÍ STOKA TLAKOVÉ KANALIZACE
→	STOKA JEDNOTNÉ KANALIZACE
→	STOKA DEŠŤOVÉ KANALIZACE
→	PŘEČERPÁVACÍ STANICE ODPADNÍCH VOD
→	ODLEHČOVACÍ KOMORA
→	OPRÁV. PROSTOR PRO SPRÁVU. VOD. TOKU
→	PLOCHA ODVODNĚNÁ
→	PRŮLEH
→	PROTIEROZNÍ PŘÍKOP

TI - ENERGETIKA A SPOJE

→	VENKOVNÍ VEDENÍ EL. SÍTĚ VN 35 kV
→	VENKOVNÍ VEDENÍ EL. SÍTĚ VN 35 kV K DEMONTÁŽI
→	KABELOVÉ VEDENÍ EL. SÍTĚ VN 35 kV
→	TRANSFORMOVNA
→	OP VEDENÍ VN A OBJEKTU NA EL. SÍTĚ VN
→	PLYNOVOD STL A JEHO BEZP. PÁSMO
→	PLYNOVOD VTL A JEHO BEZP. PÁSMO
→	REGULAČNÍ STANICE PLYNU VTL
→	STANICE KATODOVÉ OCHRANY
→	OP PLYNOVODU STL A VTL
→	RADIORELEOVÁ TRASA
→	DÁLKOVÝ TELEKOMUNIKAČNÍ KABEL
→	ZÁKLADOVÁ STANICE

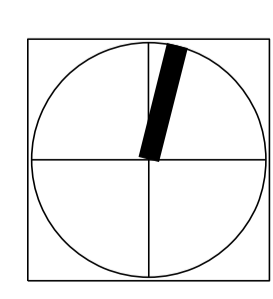
HYGIENA PROSTŘEDÍ

→	SBĚRNÝ DVŮR
→	SKLÁDKA

OSTATNÍ PRVKY

→	ŘEŠENÉ ÚZEMÍ
→	ZASTAVĚNÉ ÚZEMÍ (K 01.01.2024)
→	ZASTAVITELNÉ PLOCHY
→	ČÍSLO PLOCHY S ROZDÍLNÝM ZPŮSOBEM VYUŽITÍ - NAVRH
→	ČÍSLO PLOCHY S ROZDÍLNÝM ZPŮSOBEM VYUŽITÍ - REZERVA
→	ROZHRANÍ MEZI PLOCHAMI SE SHODNOU FUNKCÍ
→	OBJEKT POŽÁRNÍ OCHRANY
→	OBJEKT CIVILNÍ OCHRANY
→	MÍSTO VYHLÍDKY

Celé správní území je zájmovým územím Ministerstva obrany z hlediska povolování výjmenovaných druhů staveb
Celé dotčené území lze považovat za území s archeologickými nálezmi



Příloha č. 4 - II.1

VISUALCAD urbanismus, architektura, projekty staveb, interiéry Provozovna: Mgr. Martin Turčák, Prácheňská 51, Uherské Hradiště, 68601, +420 608 888 874, info@visualcad.cz, visualcad.cz	
projektant: Ing.arch.Radoslav Špork	číslo zakázky: vlt-2020-03
vypročoval: Mgr. Martin Turčák	formát: 900 x 1150
pořizovatel: Městský úřad Uherský Brod, Odbor stavebního úřadu, Oddělení územního plánování	datum: 06/2024
objednatel: Obec Prácheň	edice: 1:5 000
akce: ZMĚNA Č.1 ÚZEMNÍHO PLÁNU PRAKŠICE	edice: 1:5 000
obsah: KOORDINAČNÍ VÝKRES	číslo výkresu: II.1