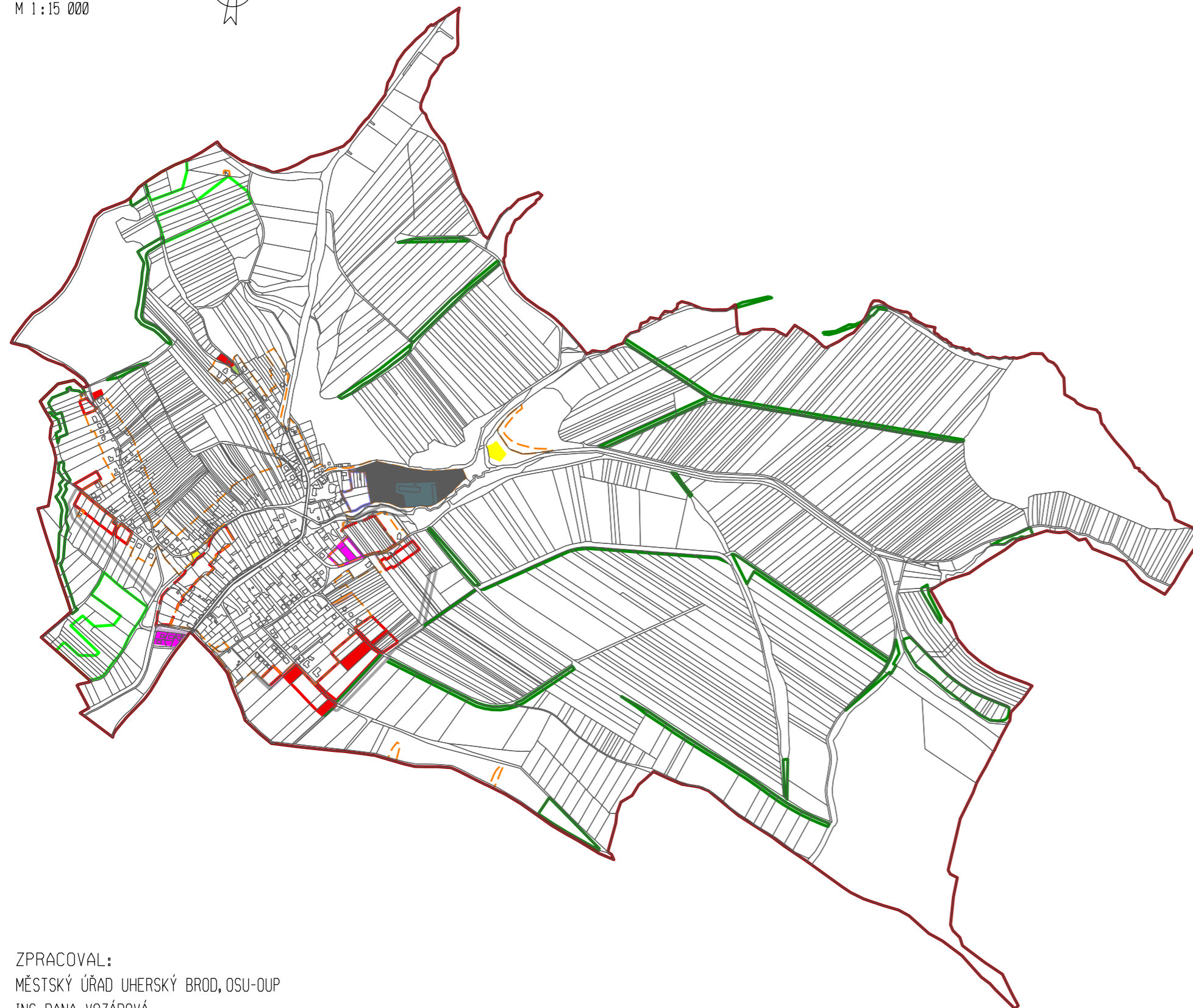
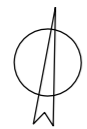


# GRAFICKÁ PŘÍLOHA ZPRÁVY O UPLATŇOVÁNÍ ÚZEMNÍHO PLÁNU PAŠOVICE

## VYUŽITÍ NÁVRHOVÝCH PLOCH

PŘIBLIŽNÉ MĚŘÍTKO  
M 1:15 000




### LEGENDA




HRANICE ZASTAVĚNÉHO ÚZEMÍ

NÁVRHOVÉ  
PLOCHY



VYUŽITÉ  
PLOCHY



PLOCHY BYDLENÍ - BYDLENÍ INDIVIDUÁLNÍ

PLOCHY SMÍŠENÉ OBYTNÉ VESNICKÉ

PLOCHY SMÍŠENÉ OBYTNÉ

PLOCHY OBČANSKÉHO VYBAVENÍ - TĚLOVÝCHOVA A SPORT

PLOCHY VEŘEJNÝCH PROSTRANSTVÍ

PLOCHY PRO SILNIČNÍ DOPRAVU

PLOCHY TECHNICKÉ INFRASTRUKTURY

PLOCHY TECHNICKÉHO ZABEZPEČENÍ OBCE

PLOCHY VÝROBY A SKLADOVÁNÍ

PLOCHY KRAJINNÉ ZELENĚ

PLOCHY PŘÍRODNÍ

PLOCHY SÍDELNÍ ZELENĚ

ZPRACOVAL:  
MĚSTSKÝ ÚŘAD UHERSKÝ BROD, OSU-OUP  
ING. DANA VOZÁROVÁ  
11/2019