

GRAFICKÁ PŘÍLOHA ZPRÁVY O UPLATŇOVÁNÍ ÚZEMNÍHO PLÁNU DRSLAVICE

VYUŽITÍ NÁVRHOVÝCH PLOCH

PŘIBLIŽNÉ MĚŘÍTKO
M 1:15 000



LEGENDA



HRANICE ZASTAVĚNÉHO ÚZEMÍ

NÁVRHOVÉ
PLOCHY


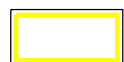
VYUŽITÉ
PLOCHY



PLOCHY PRO BYDLENÍ INDIVIDUÁLNÍ



PLOCHY OBČANSKÉHO VYBAVENÍ



PLOCHY PRO TĚLOVÝCHOVU A SPORT



PLOCHY VEŘEJNÝCH PROSTRANSTVÍ



PLOCHY VEŘEJNÝCH PROSTRANSTVÍ
S PŘEVAHOU ZELENĚ



PLOCHY PRO SILNIČNÍ DOPRAVU



PLOCHY TECHNICKÉ INFRASTRUKTURY



PLOCHY TECHNICKÉHO ZABEZPEČENÍ OBCE



PLOCHY PRO VODNÍ HOSPODÁŘSTVÍ



PLOCHY VÝROBY A SKLADOVÁNÍ



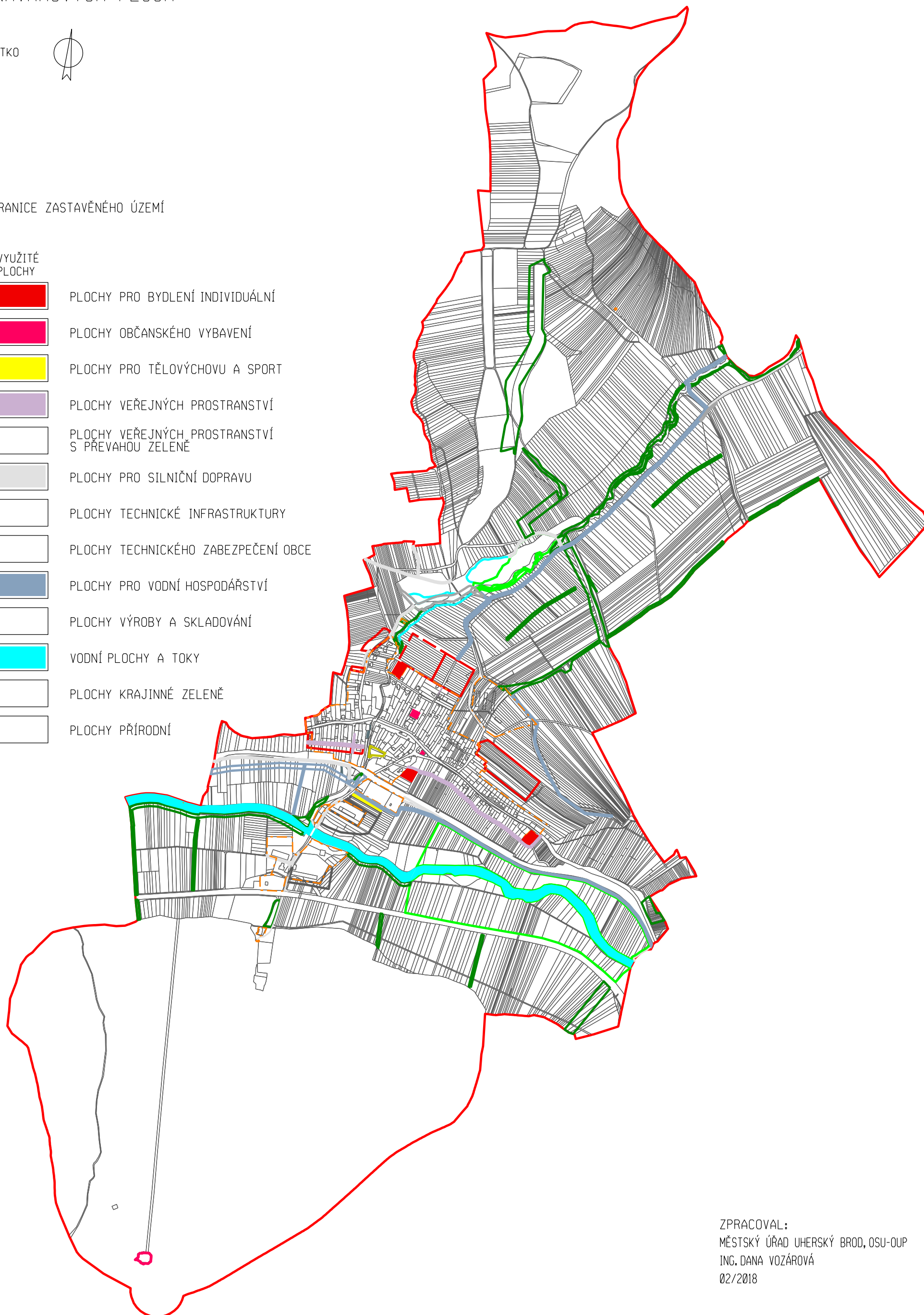
VODNÍ PLOCHY A TOKY



PLOCHY KRAJINNÉ ZELENĚ



PLOCHY PŘÍRODNÍ



ZPRACOVAL:
MĚSTSKÝ ÚŘAD UHERSKÝ BROD, OSU-OUP
ING. DANA VOZÁROVÁ
02/2018