


ZMĚNA Č.1 ÚZEMNÍHO PLÁNU DRSLAVICE

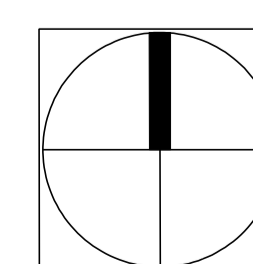
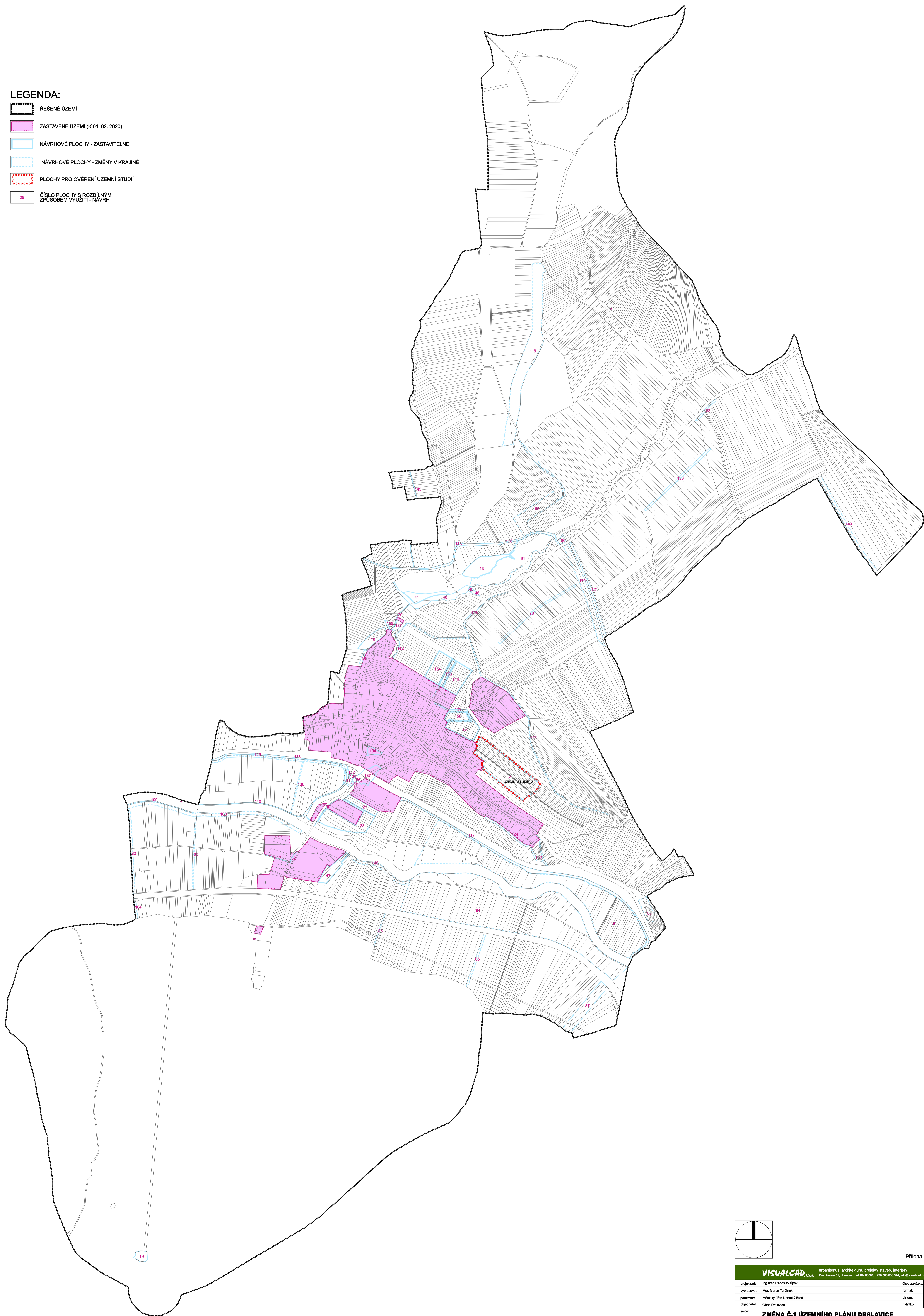


VÝKRES ZÁKLADNÍHO ČLENĚNÍ ÚZEMÍ (PŘEDPOKLÁDANÉ ÚPLNÉ ZNĚNÍ PO VYDÁNÍ ZMĚNY)

1:5 000

LEGENDA:

- REŠENÉ ÚZEMÍ
- ZASTAVĚNÉ ÚZEMÍ (K 01. 02. 2020)
- NÁVRHOVÉ PLOCHY - ZASTAVITELNÉ
- NÁVRHOVÉ PLOCHY - ZMĚNY V KRAJINĚ
- PLOCHY PRO OVĚŘENÍ ÚZEMNÍ STUDII
- ČÍSLO PLOCHY S ROZDÍLNÝM ZPŮSOBEM VYUŽITÍ - NÁVRH



Příloha č. 4 - II-1

VISUALCAD s.r.o. urbanismus, architektura, projekty staveb, interiéry Průmyslová 51, Uherská Ves/MA, 68001, +420 608 868 574, info@visualcad.cz, visualcad.cz	
projektant: Ing. arch. Radoslav Špork	číslo zakázky: vs-2019-02
vypročoval: Mgr. Martin Turčák	formát: 900 x 1300
pořizovatel: Městský úřad Uherský Brod	datum: 12/2020
objednatel: Obec Drslavice	měřítko: 1:5 000
název: ZMĚNA Č.1 ÚZEMNÍHO PLÁNU DRSLAVICE	
obsah: VÝKRES ZÁKLADNÍHO ČLENĚNÍ ÚZEMÍ (PŘEDPOKLÁDANÉ ÚPLNÉ ZNĚNÍ PO VYDÁNÍ ZMĚNY)	číslo výkresu: II-1.1