


ZMĚNA Č.1 ÚZEMNÍHO PLÁNU DRSLAVICE



VÝKRES VEŘEJNĚ PROSPĚŠNÝCH STAVEB, OPATŘENÍ A ASANACÍ (PŘEDPOKLÁDANÉ ÚPLNÉ ZNĚNÍ PO VYDÁNÍ ZMĚNY)

1:5 000

LEGENDA :

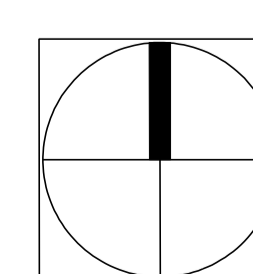
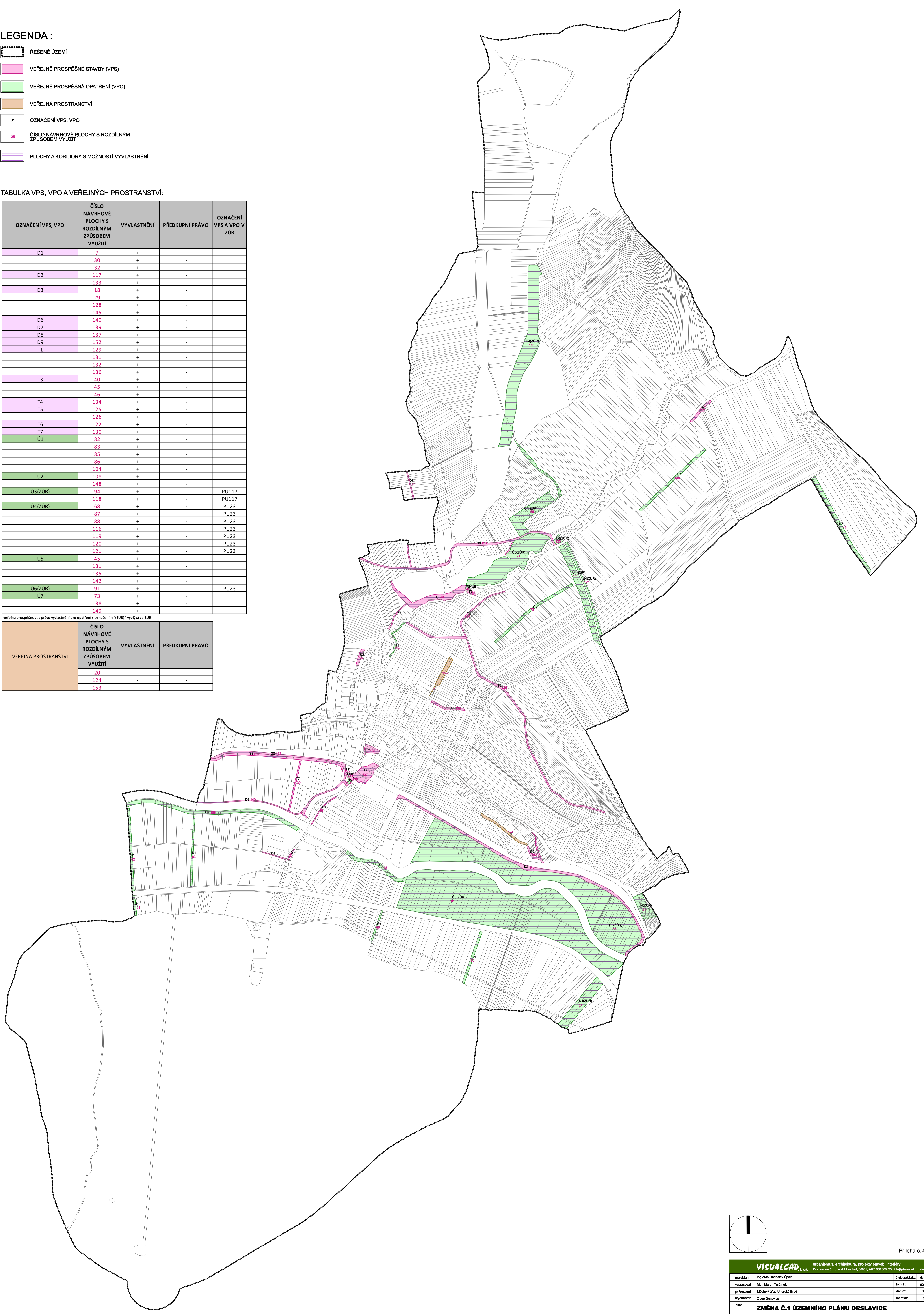
- ŘEŠENÉ ÚZEMÍ
- VEŘEJNĚ PROSPĚŠNÉ STAVBY (VPS)
- VEŘEJNĚ PROSPĚŠNÁ OPATŘENÍ (VPO)
- VEŘEJNÁ PROSTRANSTVÍ
- OZNAČENÍ VPS, VPO
- ČÍSLO NÁVRHOVÉ PLOCHY S ROZDÍLNÝM ZPŮSOBEM VYUŽITÍ
- PLOCHY A KORIDORY S MOŽNOSTÍ VYVLASTNĚNÍ

TABULKA VPS, VPO A VEŘEJNÝCH PROSTRANSTVÍ:

OZNAČENÍ VPS, VPO	ČÍSLO NÁVRHOVÉ PLOCHY S ROZDÍLNÝM ZPŮSOBEM VYUŽITÍ	VYVLASTNĚNÍ	PŘEDKUPNÍ PRÁVO	OZNAČENÍ VPS A VPO V ZÚR
D1	7	+	-	
	30	+	-	
	32	+	-	
D2	117	+	-	
	133	+	-	
D3	18	+	-	
	29	+	-	
	128	+	-	
	145	+	-	
	140	+	-	
D6	140	+	-	
D7	139	+	-	
D8	137	+	-	
D9	152	+	-	
T1	129	+	-	
	131	+	-	
	132	+	-	
	136	+	-	
T3	40	+	-	
	45	+	-	
	46	+	-	
T4	134	+	-	
T5	125	+	-	
	126	+	-	
	122	+	-	
T6	122	+	-	
T7	130	+	-	
Ú1	82	+	-	
	83	+	-	
	85	+	-	
	86	+	-	
	104	+	-	
Ú2	108	+	-	
	148	+	-	
Ú3(ZÚR)	94	+	-	PU117
	118	+	-	PU117
Ú4(ZÚR)	68	+	-	PU23
	87	+	-	PU23
	88	+	-	PU23
	116	+	-	PU23
	119	+	-	PU23
	120	+	-	PU23
	121	+	-	PU23
Ú5	45	+	-	
	131	+	-	
	135	+	-	
	142	+	-	
Ú6(ZÚR)	91	+	-	PU23
	73	+	-	
	138	+	-	
149	+	-		

veřejná prospěšnost a právo vyvlastnění pro opatření s označením "ZÚR" vyplývá ze ZÚR

VEŘEJNÁ PROSTRANSTVÍ	ČÍSLO NÁVRHOVÉ PLOCHY S ROZDÍLNÝM ZPŮSOBEM VYUŽITÍ	VYVLASTNĚNÍ	PŘEDKUPNÍ PRÁVO
	20	-	-
	124	-	-
	153	-	-



Příloha č. 4 - II-1.3

VISUALCAD s.r.o.		urbanismus, architektura, projekty staveb, interiéry Proskarmova 51, Uherské Hradiště, 68001, +420 608 861 574, info@visualcad.cz, visualcad.cz	
projektant:	Ing. arch. Radoslav Špork	číslo zakázky:	vš-2019-02
vypocovatel:	Mgr. Martin Turčinský	formát:	900 x 1300
příjemce:	Město úřad Uherský Brod	datum:	12/2020
objednatel:	Obec Drslavice	mřížka:	1:5 000
název:	ZMĚNA Č.1 ÚZEMNÍHO PLÁNU DRSLAVICE		
obsah:	VÝKRES VEŘEJNĚ PROSPĚŠNÝCH STAVEB, OPATŘENÍ A ASANACÍ (PŘEDPOKLÁDANÉ ÚPLNÉ ZNĚNÍ PO VYDÁNÍ ZMĚNY)		číslo výkresu:
			II-1.3