


ZMĚNA Č.1 ÚZEMNÍHO PLÁNU DRSLAVICE



VÝKRES DOPRAVNÍ A TECHNICKÉ INFRASTRUKTURY (ZMĚNA)

1:5 000

LEGENDA:

DOPRAVNÍ INFRASTRUKTURA

	SILNICE I. TŘÍDY
	SILNICE III. TŘÍDY
	MÍSTNÍ KOMUNIKACE OBSLUŽNÍ
	ÚČELOVÁ KOMUNIKACE
	ŽELEZNIČNÍ TRÁŤ REGIONÁLNÍ
	CYKLOSTEZKA, CYKLOTRASA
	STEZKA PRO PĚŠÍ
	ROZHLEDOVÉ POLE KŘÍŽOVATKY
	MOST / TUNEL (PODJEZD)
	ŽELEZNIČNÍ PŘEJEZD
	ZASTÁVKA HROMADNÉ DOPRAVY OSOBY
	ČERPACÍ STANICE POHONNÝCH HMOT
	PARKOVIŠTĚ
	ŘADOVÉ GARÁŽE
	PLOCHA PRO VZLETY A PŘÍSTÁNÍ - PRO ZEMĚDĚLSKÉ ÚČELY
	OP SILNICE I. TŘÍDY
	OP SILNICE III. TŘÍDY
	OP ŽELEZNICE
	IZOCHRONA DOSTUPNOSTI

TI - ENERGETIKA A SPOJE

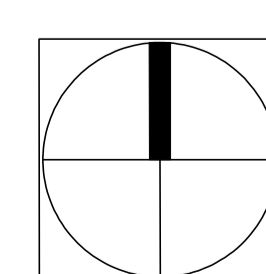
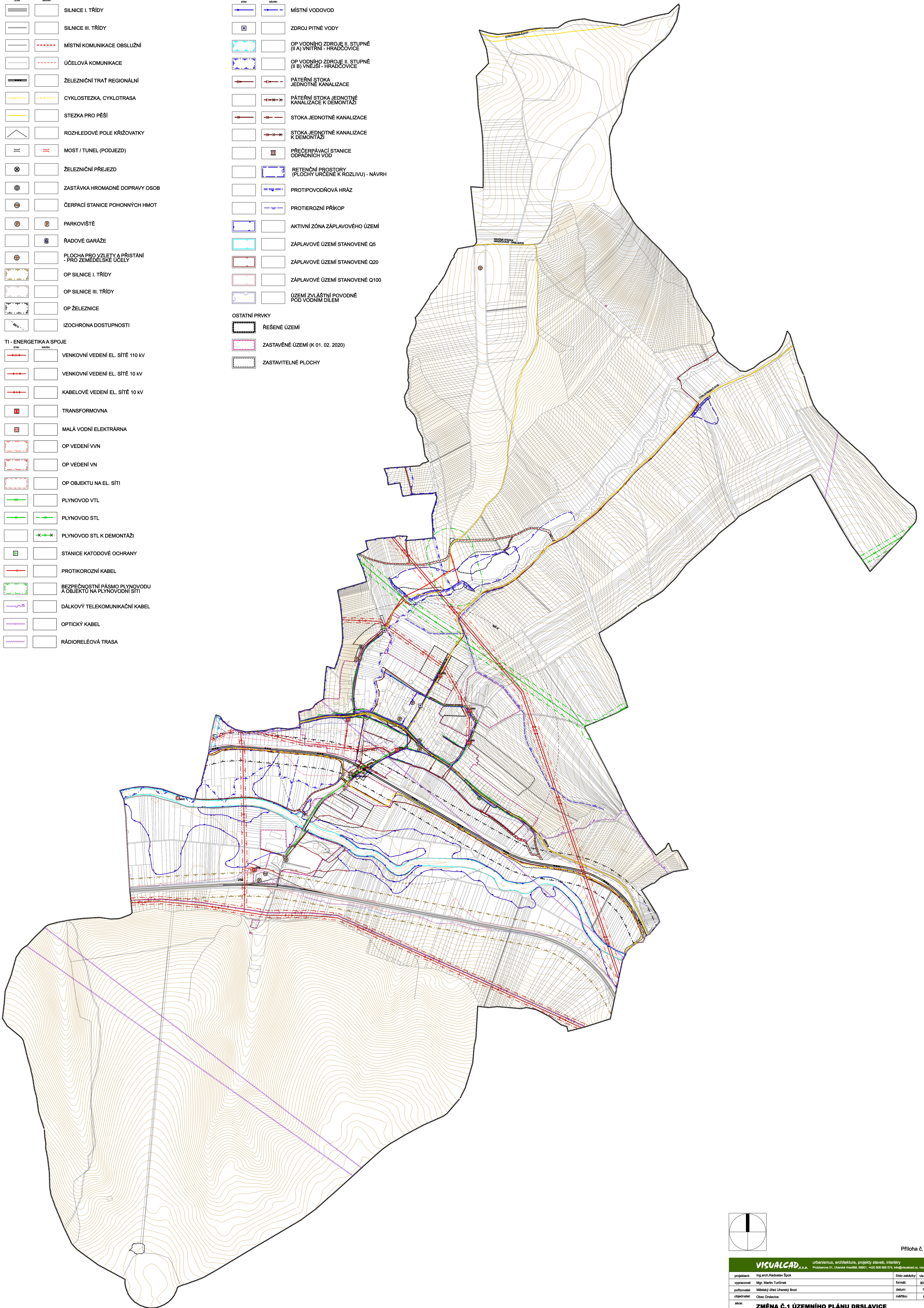
	VENKOVNÍ VEDENÍ EL. SÍTĚ 110 kV
	VENKOVNÍ VEDENÍ EL. SÍTĚ 10 kV
	KABELOVÉ VEDENÍ EL. SÍTĚ 10 kV
	TRANSFORMOVNA
	MALÁ VODNÍ ELEKTRÁRNA
	OP VEDENÍ VVN
	OP VEDENÍ VN
	OP OBJEKTU NA EL. SÍTĚ
	PLYNOVOD VTL
	PLYNOVOD STL
	PLYNOVOD STL K DEMONTÁŽI
	STANICE KATODOVÉ OCHRANY
	PROTIKOROZNÍ KABEL
	BEZPEČNOSTNÍ PÁSMO PLYNOVODU A OBJEKTŮ NA PLYNOVODNÍ SÍTĚ
	DÁLKOVÝ TELEKOMUNIKAČNÍ KABEL
	OPTICKÝ KABEL
	RÁDIORELEOVÁ TRASA

TI - VODNÍ HOSPODÁŘSTVÍ

	MÍSTNÍ VODOVOD
	ZDROJ PITNÉ VODY
	OP VODNÍHO ZDROJE II. STUPNĚ (II A) VNITRNÍ - HRADČOVICE
	OP VODNÍHO ZDROJE II. STUPNĚ (II B) VNĚJŠÍ - HRADČOVICE
	PÁTEŘNÍ STOKA JEDNOTNÉ KANALIZACE
	PÁTEŘNÍ STOKA JEDNOTNÉ KANALIZACE K DEMONTÁŽI
	STOKA JEDNOTNÉ KANALIZACE
	STOKA JEDNOTNÉ KANALIZACE K DEMONTÁŽI
	PŘEČERPÁVACÍ STANICE ODPÁDNÍCH VOD
	RETENČNÍ PROSTORY (PLOCHY URČENÉ K ROZLIVU) - NÁVRH
	PROTIPOVODŇOVÁ HRÁZ
	PROTIEROZNÍ PŘÍKOP
	AKTIVNÍ ZÓNA ZÁPLAVOVÉHO ÚZEMÍ
	ZÁPLAVOVÉ ÚZEMÍ STANOVENÉ Q5
	ZÁPLAVOVÉ ÚZEMÍ STANOVENÉ Q20
	ZÁPLAVOVÉ ÚZEMÍ STANOVENÉ Q100
	ÚZEMÍ ZVLÁŠTNÍ PODOVDNĚ POD VODNÍM DÍLEM

OSTATNÍ PRVKY

	ŘEŠENÉ ÚZEMÍ
	ZASTAVĚNÉ ÚZEMÍ (K 01. 02. 2020)
	ZASTAVITELNÉ PLOCHY



Příloha č. 4 - II.2

VISUALCAD s.r.o. urbanismus, architektura, projekty stavěb, interiéry Průmyslová 51, Uherské Hradiště, 68001, +420 608 861 574, info@visualcad.cz, visualcad.cz	
projektant: Ing. arch. Radoslav Špock	číslo zakázky: vč-2019-02
vypisovatel: Mgr. Martin Turčák	formát: 900 x 1300
příjemce: Město Uherské Hradiště	datum: 12.2020
objednatel: Obec Drslavice	měřítko: 1:5 000
název: ZMĚNA Č.1 ÚZEMNÍHO PLÁNU DRSLAVICE	
obsah: VÝKRES DOPRAVNÍ A TECHNICKÉ INFRASTRUKTURY (ZMĚNA)	číslo výkresu: II.2