


ZMĚNA Č.1 ÚZEMNÍHO PLÁNU DRSLAVICE

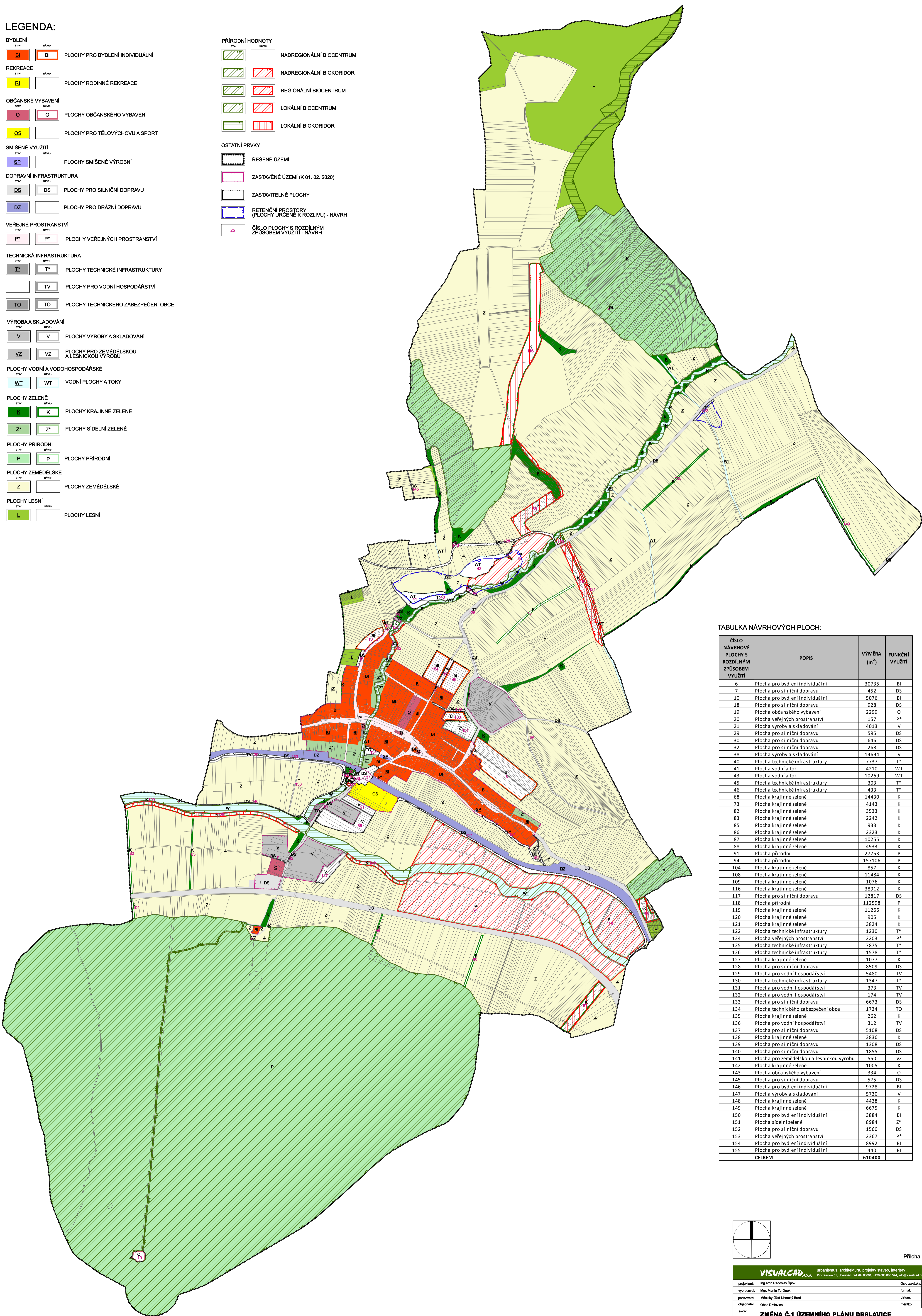


HLAVNÍ VÝKRES (PŘEDPOKLÁDANÉ ÚPLNÉ ZNĚNÍ PO VYDÁNÍ ZMĚNY)

1:5 000

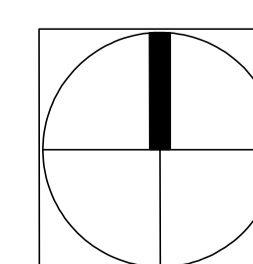
LEGENDA:

BYDLENÍ	PŘÍRODNÍ HODNOTY
BI PLOCHY PRO BYDLENÍ INDIVIDUÁLNÍ	NADREGIONÁLNÍ BIOCENTRUM
RI PLOCHY RODINNÉ REKREACE	NADREGIONÁLNÍ BIOKORIDOR
O PLOCHY OBČANSKÉHO VYBAVENÍ	REGIONÁLNÍ BIOCENTRUM
OS PLOCHY PRO TĚLOVÝCHOVU A SPORT	LOKÁLNÍ BIOCENTRUM
SP PLOCHY SMÍŠENÉ VÝROBNÍ	LOKÁLNÍ BIOKORIDOR
DS PLOCHY PRO SILNIČNÍ DOPRAVU	OSTATNÍ PRVKY
DZ PLOCHY PRO DRAŽIČKOVOU DOPRAVU	ŘEŠENÉ ÚZEMÍ (K 01. 02. 2020)
P* PLOCHY VEŘEJNÝCH PROSTRANSTVÍ	ZASTAVITELNÉ PLOCHY
T* PLOCHY TECHNICKÉ INFRASTRUKTURY	ZASTAVĚNÉ ÚZEMÍ (K 01. 02. 2020)
TV PLOCHY PRO VODNÍ HOSPODÁŘSTVÍ	RETENČNÍ PROSTORY (PLOCHY URČENÉ K ROZLIUVU) - NÁVRH
TO PLOCHY TECHNICKÉHO ZABEZPEČENÍ OBCE	ČÍSLO PLOCHY S ROZDÍLNÝM ZPŮSOBEM VYUŽITÍ - NÁVRH
V PLOCHY VÝROBY A SKLADOVÁNÍ	
VZ PLOCHY PRO ZEMĚDĚLSKOU A LESNICKOU VÝROBU	
WT VODNÍ PLOCHY A TOKY	
K PLOCHY KRAJINNÉ ZELENÉ	
Z* PLOCHY SÍDELNÍ ZELENÉ	
P PLOCHY PŘÍRODNÍ	
Z PLOCHY ZEMĚDĚLSKÉ	
L PLOCHY LESNÍ	



TABULKA NÁVRHOVÝCH PLOCH:

ČÍSLO NÁVRHOVÉ PLOCHY S ROZDÍLNÝM ZPŮSOBEM VYUŽITÍ	POPIS	VÝMĚRA (m ²)	FUNKČNÍ VYUŽITÍ
6	Plocha pro bydlení individuální	30735	BI
7	Plocha pro silniční dopravu	452	DS
10	Plocha pro bydlení individuální	5076	BI
18	Plocha pro silniční dopravu	928	DS
19	Plocha občanského vybavení	2299	O
20	Plocha veřejných prostranství	157	P*
21	Plocha výroby a skladování	4013	V
29	Plocha pro silniční dopravu	595	DS
30	Plocha pro silniční dopravu	646	DS
32	Plocha pro silniční dopravu	268	DS
38	Plocha výroby a skladování	14694	V
40	Plocha technické infrastruktury	7737	T*
41	Plocha vodní a tok	4210	WT
43	Plocha vodní a tok	10269	WT
45	Plocha technické infrastruktury	303	T*
46	Plocha technické infrastruktury	433	T*
68	Plocha krajinné zelené	14430	K
73	Plocha krajinné zelené	4143	K
82	Plocha krajinné zelené	3533	K
83	Plocha krajinné zelené	2242	K
85	Plocha krajinné zelené	933	K
86	Plocha krajinné zelené	2323	K
87	Plocha krajinné zelené	10255	K
88	Plocha krajinné zelené	4933	K
91	Plocha přírodní	27753	P
94	Plocha přírodní	157106	P
104	Plocha krajinné zelené	857	K
108	Plocha krajinné zelené	11484	K
109	Plocha krajinné zelené	1076	K
116	Plocha krajinné zelené	38912	K
117	Plocha pro silniční dopravu	12812	DS
118	Plocha přírodní	112598	P
119	Plocha krajinné zelené	11266	K
120	Plocha krajinné zelené	905	K
121	Plocha krajinné zelené	3824	K
122	Plocha technické infrastruktury	1230	T*
124	Plocha veřejných prostranství	2203	P*
125	Plocha technické infrastruktury	7875	T*
126	Plocha technické infrastruktury	1578	T*
127	Plocha krajinné zelené	1077	K
128	Plocha pro silniční dopravu	8509	DS
129	Plocha pro vodní hospodářství	5480	TV
130	Plocha technické infrastruktury	1347	T*
131	Plocha pro vodní hospodářství	373	TV
132	Plocha pro vodní hospodářství	174	TV
133	Plocha pro silniční dopravu	6673	DS
134	Plocha technického zabezpečení obce	1734	TO
135	Plocha krajinné zelené	262	K
136	Plocha pro vodní hospodářství	312	TV
137	Plocha pro silniční dopravu	5108	DS
138	Plocha krajinné zelené	3836	K
139	Plocha pro silniční dopravu	1308	DS
140	Plocha pro silniční dopravu	1855	DS
141	Plocha pro zemědělskou a lesnickou výrobu	550	VZ
142	Plocha krajinné zelené	1005	K
143	Plocha občanského vybavení	334	O
145	Plocha pro silniční dopravu	575	DS
146	Plocha pro bydlení individuální	9728	BI
147	Plocha výroby a skladování	5730	V
148	Plocha krajinné zelené	4438	K
149	Plocha krajinné zelené	6675	K
150	Plocha pro bydlení individuální	3894	BI
151	Plocha sídelní zelené	8984	Z*
152	Plocha pro silniční dopravu	1560	DS
153	Plocha veřejných prostranství	2367	P*
154	Plocha pro bydlení individuální	8992	BI
155	Plocha pro bydlení individuální	440	BI
CELKEM		610400	



Příloha č. 4 - II-1.2

VISUALCAD urbanismus, architektura, projekty stavěb, interiéry		číslo zakázky: vs-2019-02	
projektant: Ing. arch. Radoslav Špock	Průchodova 51, Uherská Ves (MMA), 68001, +420 608 868 574, info@visualcad.cz, visualcad.cz	formát: 900 x 1300	
vypracoval: Mgr. Martin Turčák		datum: 12/2020	
pořizovatel: Město Uherský Brod		měřítko: 1:5 000	
objednatel: Obec Drslavice			
název: ZMĚNA Č.1 ÚZEMNÍHO PLÁNU DRSLAVICE			
obsah: HLAVNÍ VÝKRES (PŘEDPOKLÁDANÉ ÚPLNÉ ZNĚNÍ PO VYDÁNÍ ZMĚNY)			
číslo výkresu: II-1.2			