


GRAFICKÁ PŘÍLOHA

ZPRÁVY O UPLATŇOVÁNÍ ÚZEMNÍHO PLÁNU DOLNÍ NĚMČÍ 2020-2024

VYUŽITÍ NÁVRHOVÝCH PLOCH A ZÁMĚRY NA ZMĚNU V ÚZEMÍ

PŘIBLIŽNÉ MĚŘÍTKO
M 1:15 000



LEGENDA:



ZÁMĚRY NA ZMĚNU



OZNAČENÍ ZÁMĚRU



HRANICE ZASTAVĚNÉHO ÚZEMÍ

PLOCHY
REZERVY



PLOCHY PRO TĚLOVÝCHOVU A SPORT

NÁVRHOVÉ
PLOCHY


VYUŽITÉ
PLOCHY



PLOCHY PRO BYDLENÍ HROMADNÉ




PLOCHY PRO BYDLENÍ INDIVIDUÁLNÍ



PLOCHY INDIVIDUÁLNÍ REKREACE
- ZAHŘÁDKÁŘSKÉ OSADY



PLOCHY VEŘEJNÝCH PROSTRANSTVÍ
S PŘEVAHOU ZPEVNĚNÝCH PLOCH



PLOCHY SÍDELNÍ ZELENĚ



PLOCHY PRO SILNIČNÍ DOPRAVU




PLOCHY PRŮMYSLOVÉ VÝROBY A SKLADOVÁNÍ



PLOCHY TECHNICKÉ INFRASTRUKTURY



PLOCHY KRAJINNÉ ZELENĚ



PLOCHY PŘÍRODNÍ



PLOCHY ZEMĚDĚLSKÉ SPECIFICKÉ

ZPRACOVAL:
MĚSTSKÝ ÚŘAD UHERSKÝ BROD, OSU-OUP
ING. DANA VOZÁROVÁ
01/2024