

MĚSTSKÝ ÚŘAD UHERSKÝ BROD

Odbor správní

DS

Váš dopis zn.:

Ze dne:

Číslo jednací: MUUB/21272/2026

Spisová zn.: MUUB/19893/2026

JID: 24617/2026/MUUB

Dle rozdělovníku

Vyřizuje: Zdeněk Šebesta

Telefon: 572 805 382

E-mail: zdenek.sebesta@ub.cz

Datum: 05.03.2026

Datum vypravení: 05.03.2026

VEŘEJNÁ VYHLÁŠKA OPATŘENÍ OBECNÉ POVAHY STANOVENÍ PŘECHODNÉ ÚPRAVY PROVOZU NA POZEMNÍCH KOMUNIKACÍCH

Odbor správní Městského úřadu Uherský Brod (dále jen "správní orgán") příslušný podle ustanovení § 124 odst. 6 zákona č. 361/2000 Sb., o provozu na pozemních komunikacích a o změnách některých zákonů (zákon o silničním provozu), ve znění pozdějších předpisů (dále jen "zákon"), na základě návrhu, který dne 27.02.2026 podala společnost **MI ROADS a.s., Koželužská 2450/4, Libeň, 180 00 Praha 8, IČ 17331099**, v řízení zastoupená na základě plné moci ze dne 26.08.2025 společností **NVB LINE s.r.o., Cukrovar 716, 768 21 Kvasice, IČ 26979675**, po projednání s dotčeným orgánem, kterým je Krajské ředitelství Policie Zlínského kraje, Dopravní inspektorát Uherské Hradiště (dále jen "orgán policie") a jeho písemném vyjádření ze dne 04.03.2026 pod čj. KRPZ-25517-2/ČJ-2026-151106, opatřením obecné povahy podle ustanovení § 171 a násl. části šesté zákona č. 500/2004 Sb., správní řád, ve znění pozdějších předpisů (dále jen "správní řád") a v souladu s ustanovením § 77 odst. 1 písm. c) zákona

stanoví přechodnou úpravu provozu

silnice: **II/495, III/49511, III/49510, III/49030, III/05021, III/4981, MK a ÚK v k. ú. Nezdenice, Uherský Brod a Bánov**

v rozsahu: **úplná uzavírka silnice III/49511 ve směru Bánov – Nezdenice, v úsekovém staničení km 0.258 – 4,802 a vyznačení objízdné trasy této uzavírky, dle schválené projektové dokumentace vypracované dne 19.08.2025 společností NVB LINE s.r.o., Cukrovar 716, 768 21 Kvasice, IČ 26979675 a která je nedílnou součástí tohoto stanovení**

objízdná trasa: **po silnicích III/49511, II/495, I/50 a III/05021 a to v obou směrech**

z důvodu: **obnova povrchu vozovky silnice III/49511**

v termínu: **07.04.2026 – 30.06.2026**

Podmínky pro provedení přechodné úpravy provozu:

- Jednotlivé svislé dopravní značky budou umístěny podle předloženého schématu. Jedná se o vyznačení úplné uzavírky silnice III/49511 a objízdné trasy této uzavírky **v daném termínu**.
- Budou dodrženy podmínky příslušných právních a technických norem, vztahující se k realizaci stanovení přechodné úpravy provozu na pozemních komunikacích, dopravní značení bude provedeno v souladu s Vyhláškou č. 294/2015 Sb., kterou se provádějí pravidla provozu na pozemních komunikacích a v souladu s TP 65 (Zásady pro dopravní značení na pozemních komunikacích).

3. Pracovní místo bude označeno v souladu s "Příručkou pro označování pracovních míst na dálnici a silnici" (vydalo Ředitelství silnic a dálnic ČR, 11/2023);
4. Neplatnost dopravní značky nebo její části, která vyplývá z přechodné úpravy provozu na pozemních komunikacích lze vyjádřit škrtnutím oranžovo-černým pruhem (pruhy) nebo překrytím červeným křížem; tímto způsobem však nesmí být vyjádřena neplatnost svislé dopravní značky upravující přednost, nebo jiným způsobem, např. zakrytím nebo demontáží činné plochy značky.
5. Svislé značky, dopravní zařízení a jejich konstrukce musí být zabezpečeny tak, aby vlivem povětrnostních podmínek nebo provozu nedocházelo k jejich deformaci, posunutí, pootočení, apod.
6. Přechodná úprava provozu na pozemních komunikacích bude **užita pouze po nezbytně nutnou dobu** a v nezbytně nutném rozsahu tak, aby co nejméně ovlivňovala plynulost a bezpečnost silničního provozu, jak je stanoveno v ustanovení § 78 odst. 3 zákona č. 361/2000 Sb. o provozu na pozemních komunikacích, **celkově nejdéle od 07.04.2026 do 30.06.2026.**
7. Ze strany konkrétní osoby bude prováděna pravidelná kontrola správného umístění, natočení a čitelnosti přechodného dopravního značení, včetně zajištění řádné údržby.
8. **Bude zajištěna základní dostupnost nemovitostí, popř. areálů firem (i formou výjimek), bude také zajištěna včasná informovanost všech subjektů dotčených uzavírkou.**
9. Případné změny či úpravy v organizaci dopravy budou projednány s DI PČR Uherské Hradiště.
10. O umístění přechodné úpravy dopravního značení bude žadatelem neprodleně vyrozuměn Odbor správní Městského úřadu Uherský Brod a orgán policie, rovněž o odstranění přechodného dopravního značení budou uvedené orgány vyrozuměny. Odbor správní Městského úřadu Uherský Brod a orgán policie mají právo kontroly a určení případných změn v přechodném dopravním značení, bude-li to vyžadovat bezpečnost silničního provozu.
11. **Za instalaci a stav přechodného dopravního značení bude odpovědný Michal Uruba, za společnost MI ROADS a.s., tel. 724 553 380. Po celou dobu omezení silničního provozu bude odpovědnou osobou prováděna kontrola přechodného dopravního značení dle schváleného schématu a taktéž bude zajištěna jeho údržba.**
12. Po skončení stavebních prací bude přechodné dopravní značení ihned odstraněno a trvalé uvedeno do původního stavu.
13. Z důvodu zajištění bezpečnosti silničního provozu může správní orgán stanovit další dopravní značení, případně stanovené dopravní značení změnit.

Odůvodnění:

Odbor správní Městského úřadu Uherský Brod obdržel dne 27.02.2026 návrh společnosti MI ROADS a.s., Koželužská 2450/4, Libeň, 180 00 Praha 8, IČ 17331099 v řízení zastoupené na základě plné moci z 16.08.2024 společností NVB LINE s.r.o., Cukrovar 716, 768 21 Kvasice, IČ 26979675, o stanovení přechodné úpravy provozu na silnicích II/495, III/49511, III/49510, III/49030, III/05021, III/4981, MK a ÚK v k. ú. Nezdenice, Šumice, Uherský Brod a Bánov, při realizaci obnovy povrchu silnice III/49511 ve směru Bánov - Nezdenice a na základě tohoto návrhu zahájil správní orgán řízení podle části šesté správního řádu (ust. § 171 a násl. správního řádu), kterým se vydává závazné opatření obecné povahy.

Ve smyslu ustanovení § 77 odst. 3 zákona byl správním orgánem předložen návrh přechodného dopravního značení k písemnému vyjádření orgánu policie, který vydal své stanovisko dne 04.03.2026 pod čj. KRPZ-25517-2/ČJ-2026-151106. Podmínky Krajského ředitelství policie Zlínského kraje jsou součástí tohoto stanovení.

Bylo doloženo také souhlasné vyjádření správce dotčené komunikace, ŘSZK, p. o.

Odbor správní Městského úřadu Uherský Brod na základě posouzení žádosti a písemného vyjádření orgánu policie, stanovil přechodnou úpravu provozu na dotčených pozemních komunikacích. Přechodná úprava provozu bude realizována dle schváleného návrhu přechodného dopravního značení. Vzhledem k výše uvedenému je stanovení přechodné úpravy provozu plně odůvodněno.

Podle ust. § 77 odst. 5 zákona o provozu na pozemních komunikacích nedoručoval zdejší správní úřad návrh opatření obecné povahy a nevyzýval dotčené osoby k podání připomínek nebo námitek. Proti opatření obecné povahy nelze podat opravný prostředek (ust. § 173 odst. 2 správního řádu).

Ing. Jiřina Bogarová
vedoucí Odboru správního

V souladu s ustanovením § 173 odst. 1 správního řádu se doručuje toto oznámení o návrhu opatření obecné povahy dotčeným osobám veřejnou vyhláškou, tedy dle § 25 správního řádu musí být vyvěšeno na úřední desce a zároveň zveřejněno způsobem umožňujícím dálkový přístup po dobu 15 dnů. Opatření obecné povahy nabývá účinnosti pátým dnem po vyvěšení na úřední desce Městského úřadu Uherský Brod.

Vyvěšeno dne:

Svěšeno dne:

Razítko, podpis orgánu, který potvrzuje vyvěšení, sejmutí a zveřejnění oznámení:

Příloha

Situace přechodné úpravy provozu

Rozdělovník:

MI Roads a.s., IDDS: 4cviz5t

NVB LINE s.r.o., Kvasice, IDDS:5zjqtmk

Obec Bánov, IDDS:

Obec Nezdenice, IDDS:

Obec Šumice, IDDS:

Město Uherský Brod, IDDS:

Krajské ředitelství policie Zlínského kraje, Územní odbor Uherské Hradiště, Dopravní inspektorát, IDDS: w6thp3w

Hasičský záchranný sbor Zlínského Kraje, IDDS: z3paa5u

Zdravotnická záchranná služba Zlínského kraje, IDDS: bqjv2r

Obecní úřad Bánov a Nezdenice - se žádostí o bezodkladné vyvěšení opatření obecné povahy na úřední desce na dobu 15 dnů a o zpětné zaslání potvrzeného vyvěšení po uvedenou dobu

SCHÉMA VYFRÉZOANÉHO ÚSEKU

- dokončovací práce na silnici II/49511 po předchozí obnově povrchu
- staničení km 0,258 - km 4,802
- bude se jednat zejména o lokální dosypání a zhutnění krajnic a osazení směrových sloupků
- pohyblivé pracovní místo
- délka záboru max. 50 m
- průjezdní šířka podél pracovního místa min. 3 m
- doprava regulována pomocí DZ P7 a P8

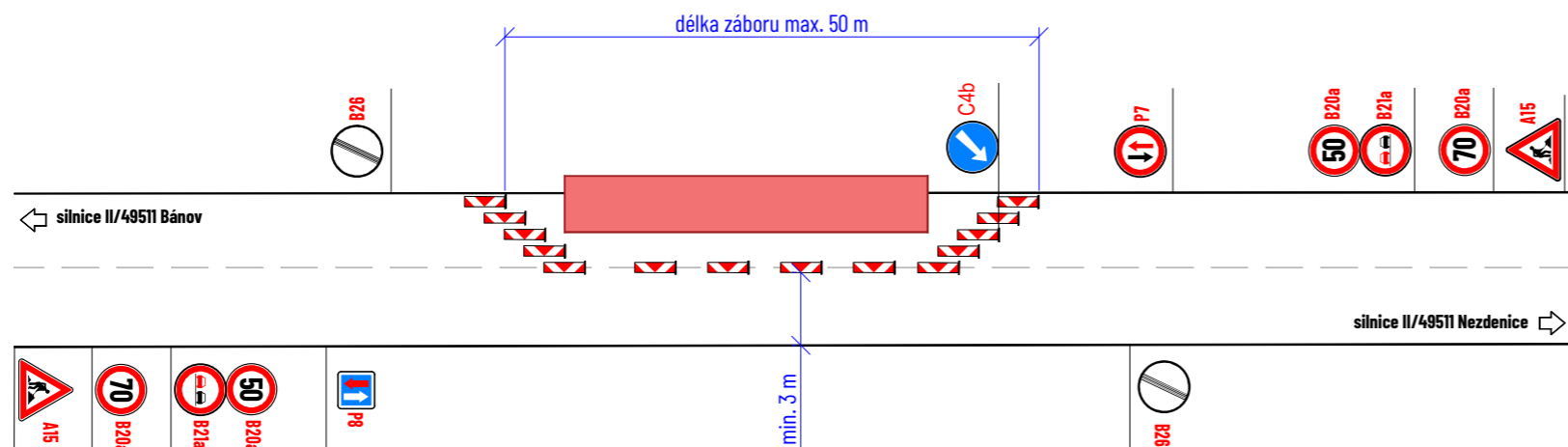
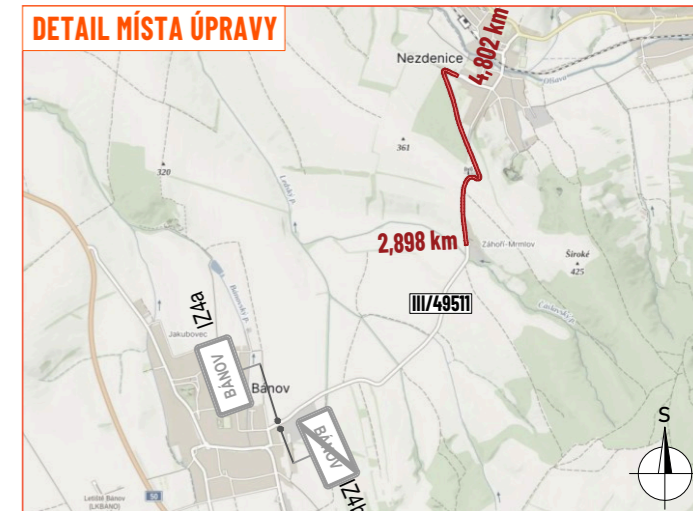
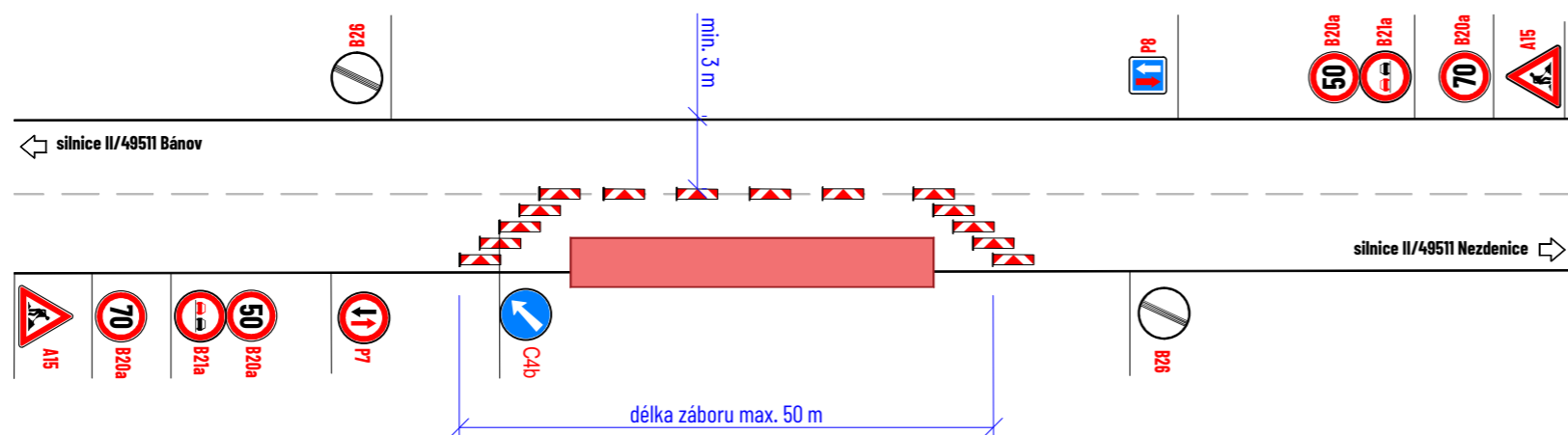


SCHÉMA VYFRÉZOANÉHO ÚSEKU

- dokončovací práce na silnici II/49511 po předchozí obnově povrchu
- staničení km 0,258 - km 4,802
- bude se jednat zejména o lokální dosypání a zhutnění krajnic a osazení směrových sloupků
- pohyblivé pracovní místo
- délka záboru max. 50 m
- průjezdní šířka podél pracovního místa min. 3 m
- doprava regulována pomocí DZ P7 a P8



LEGENDA:

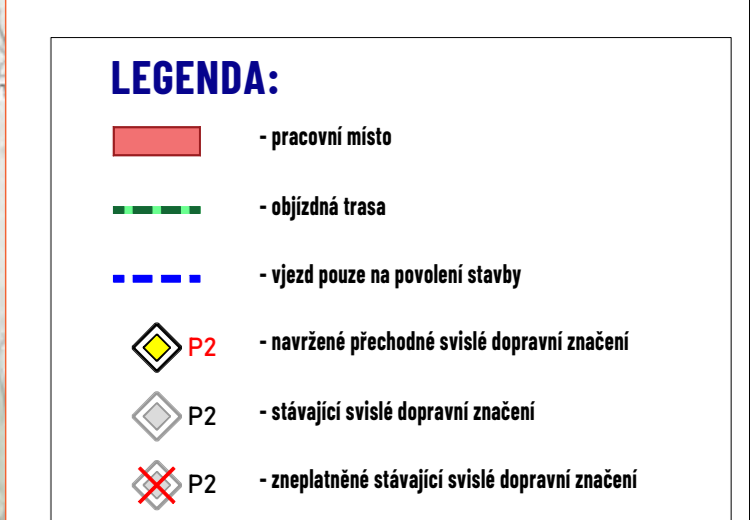
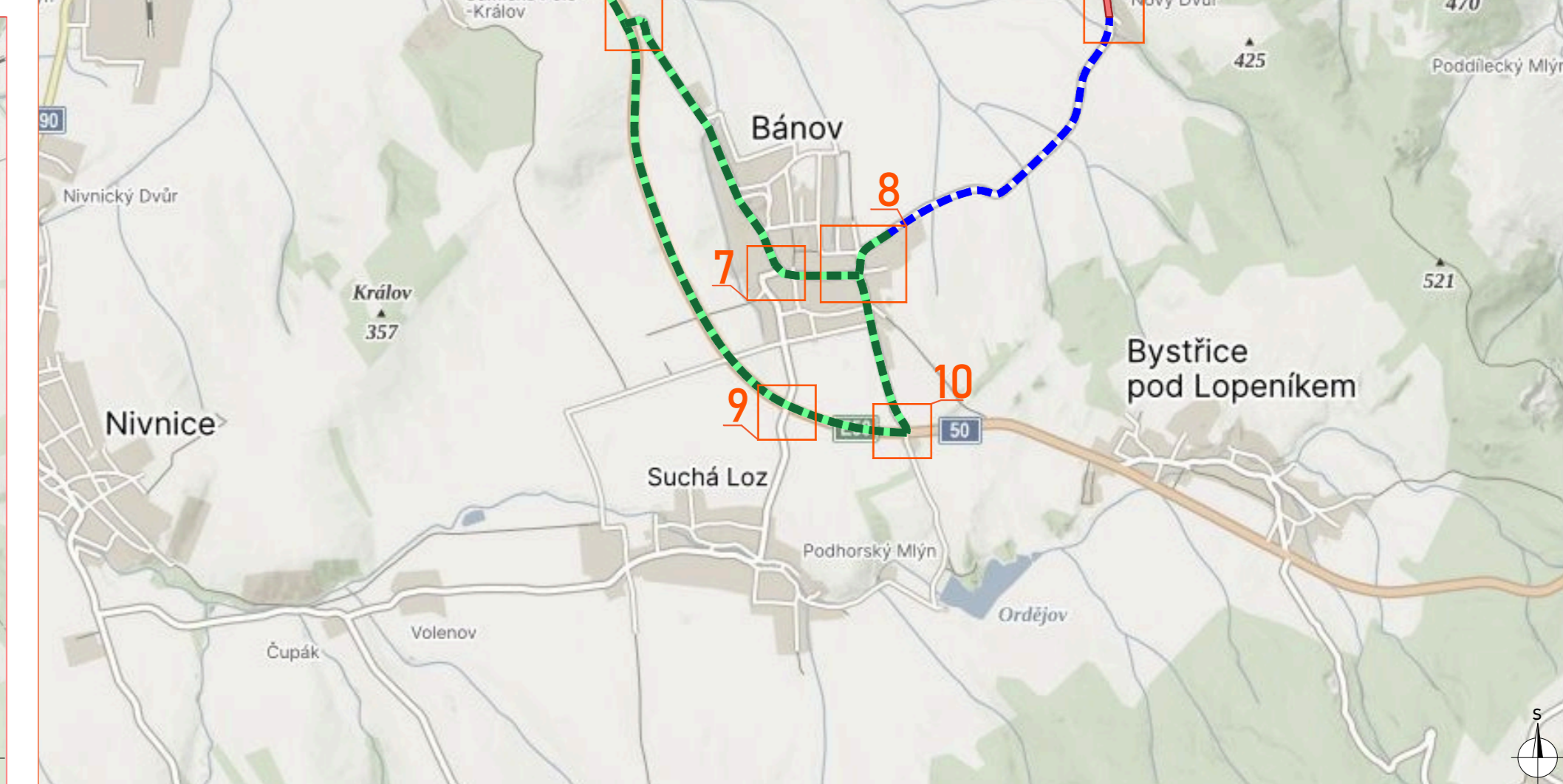
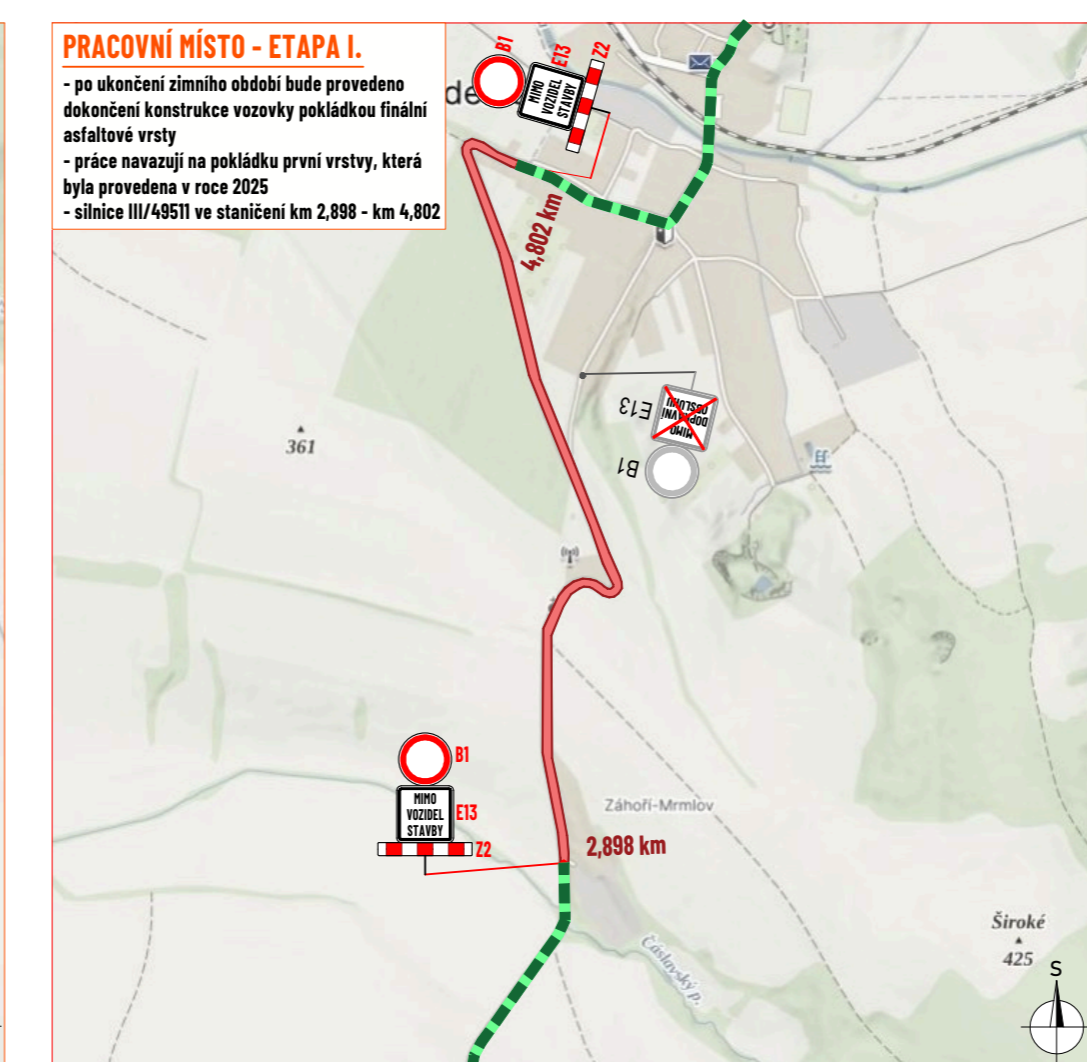
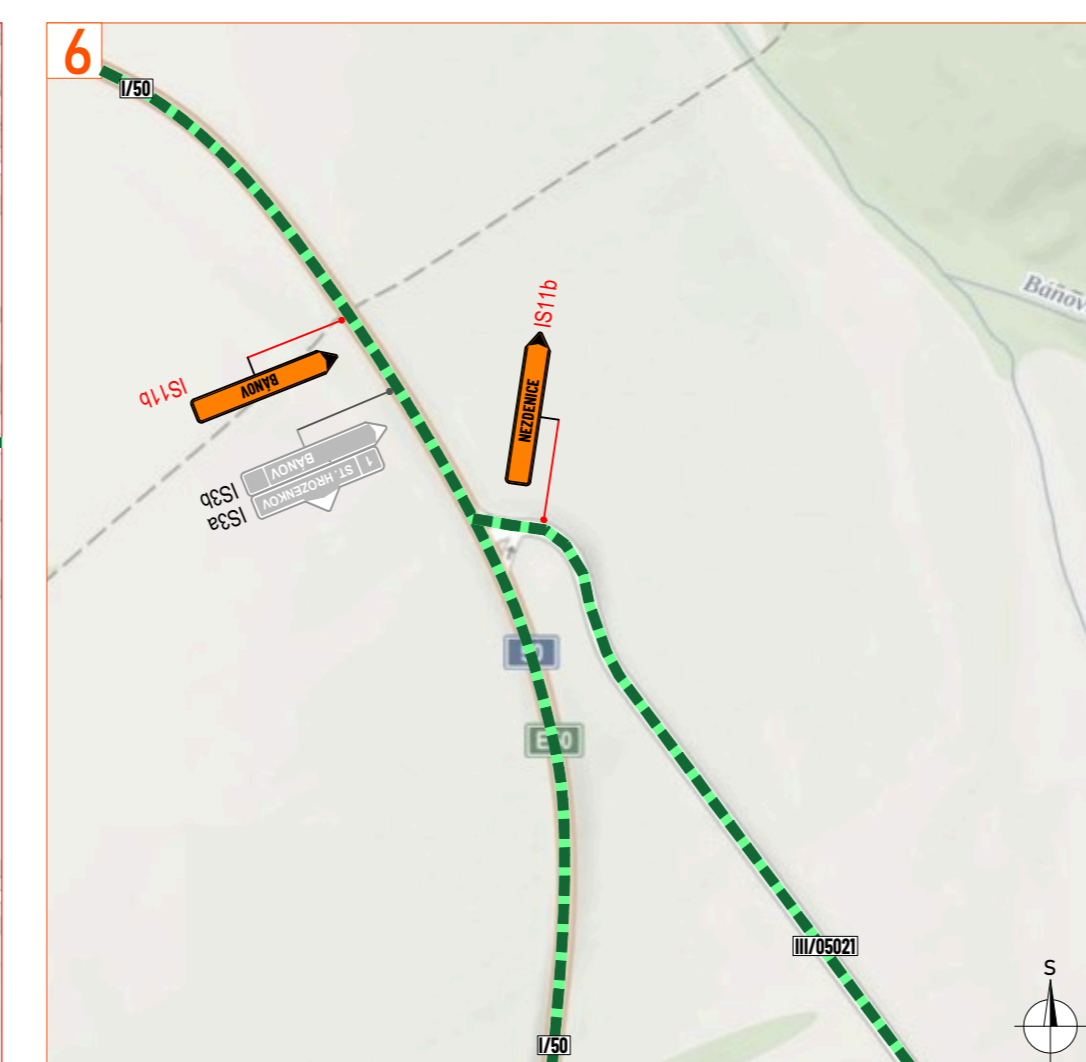
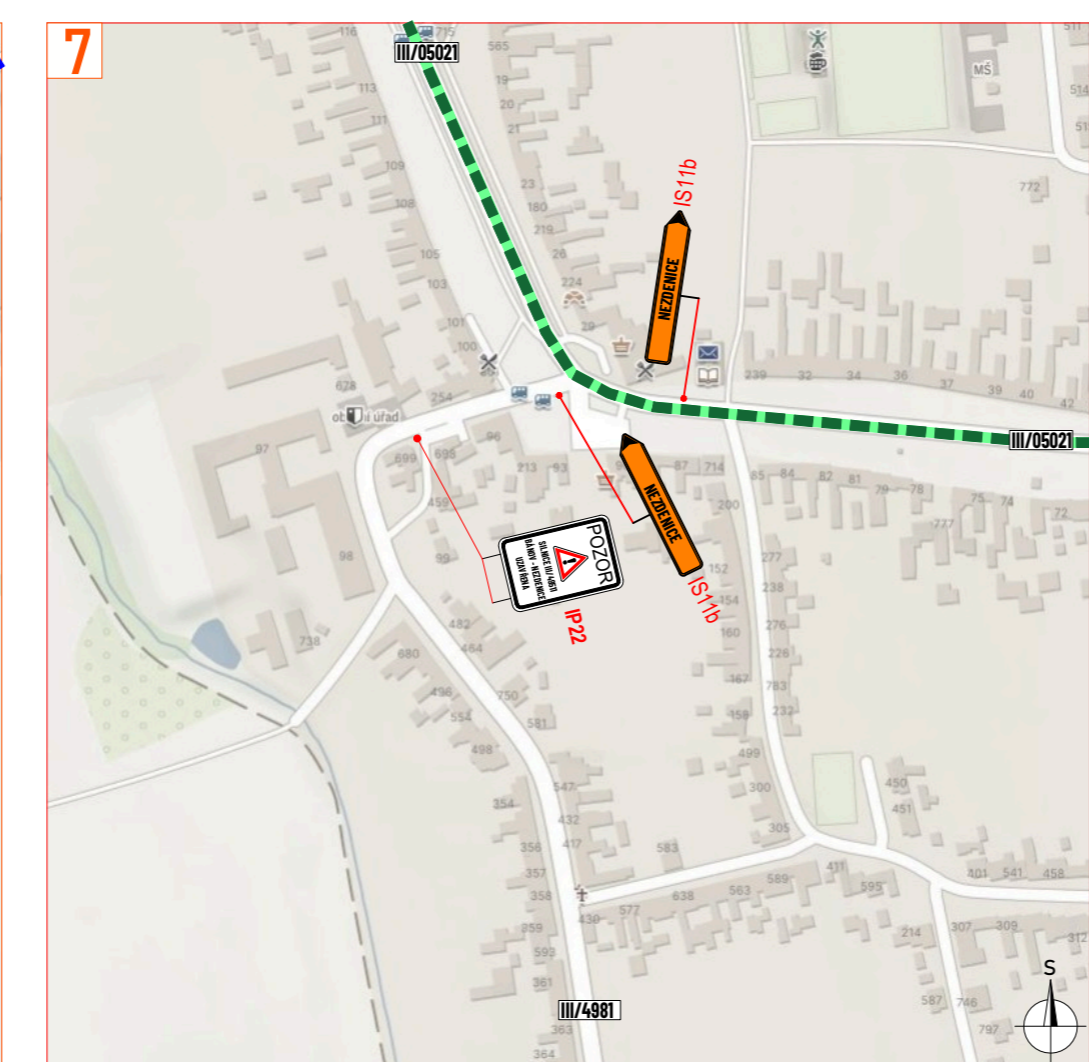
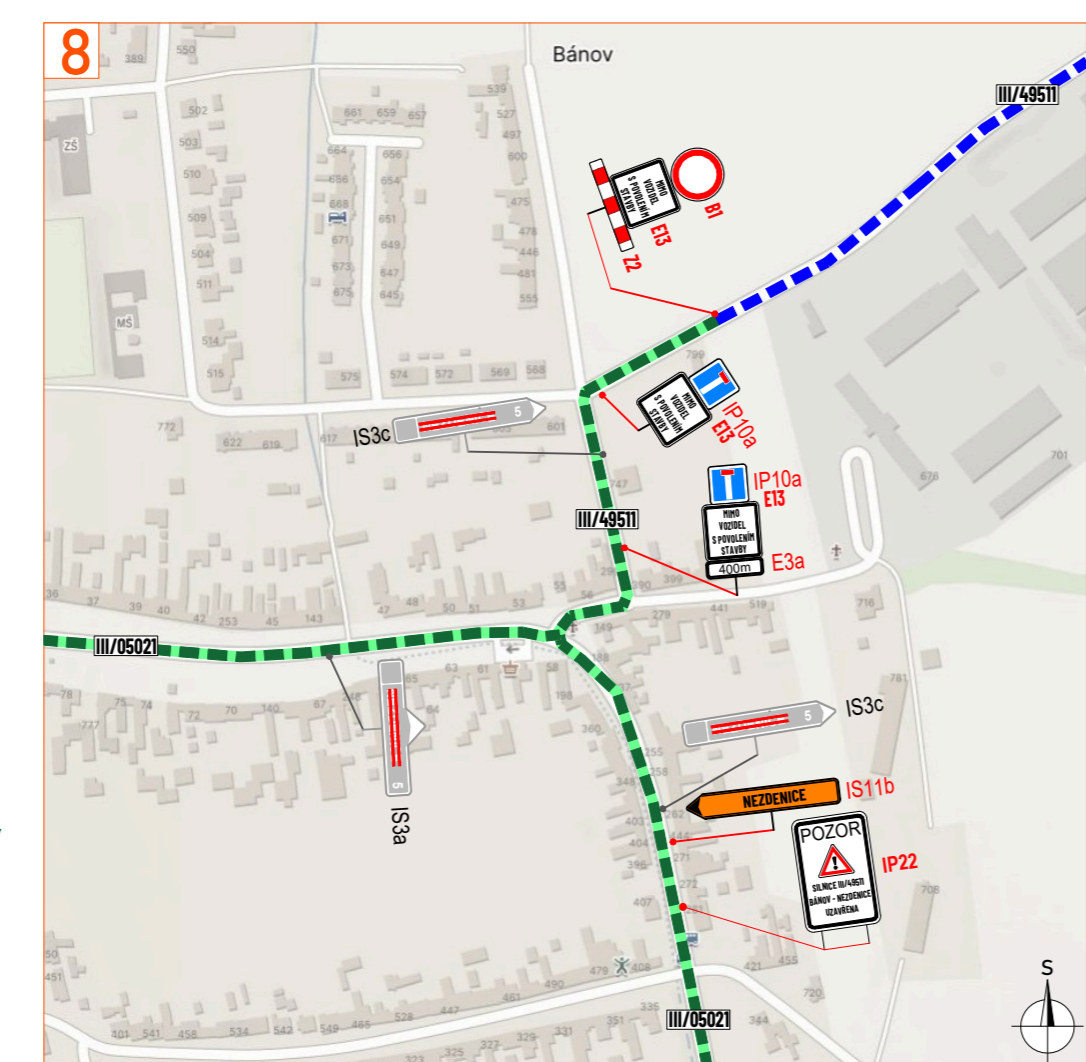
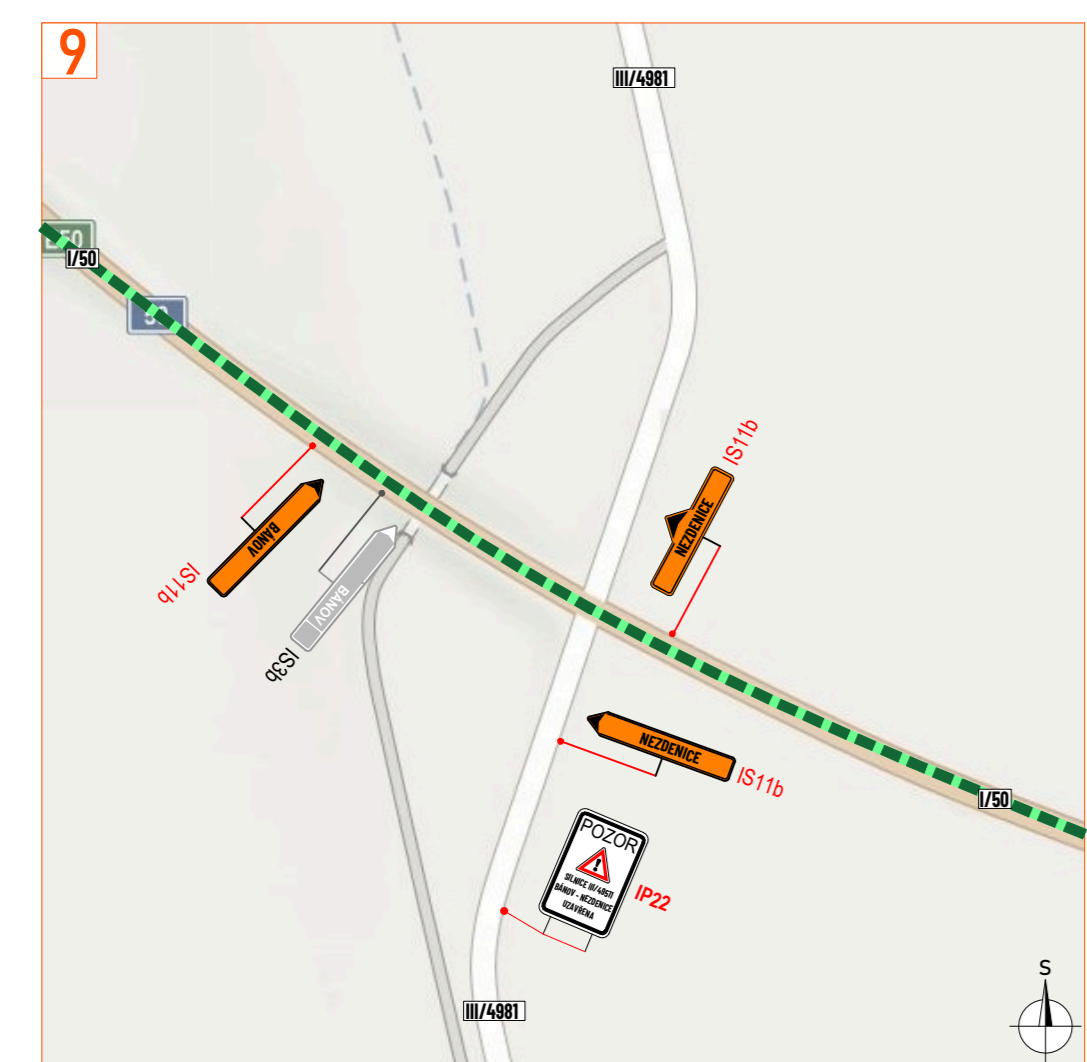
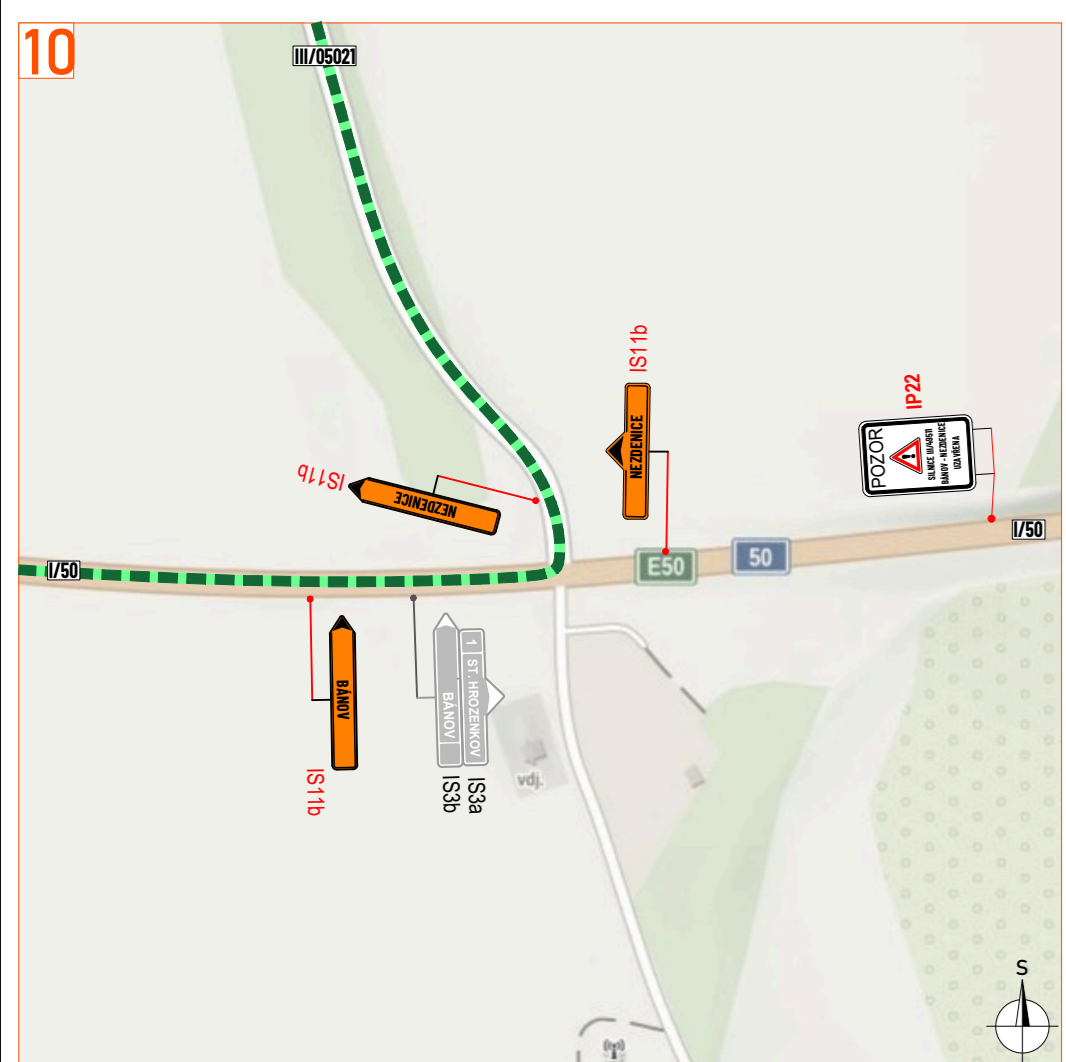
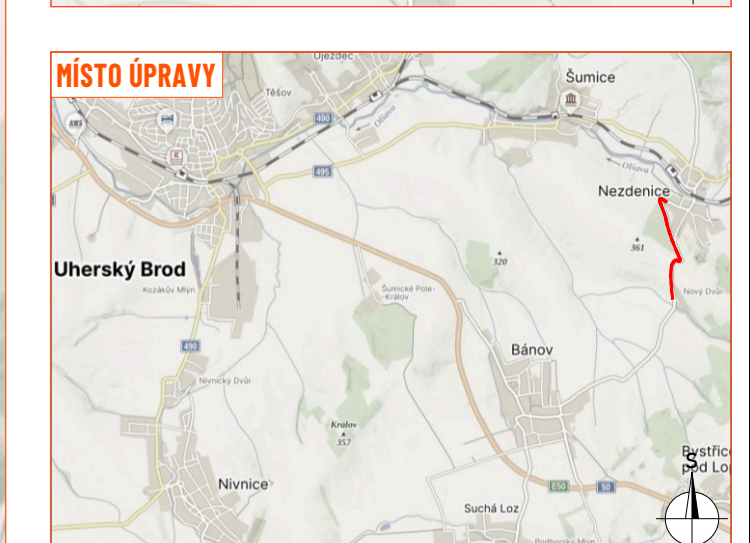
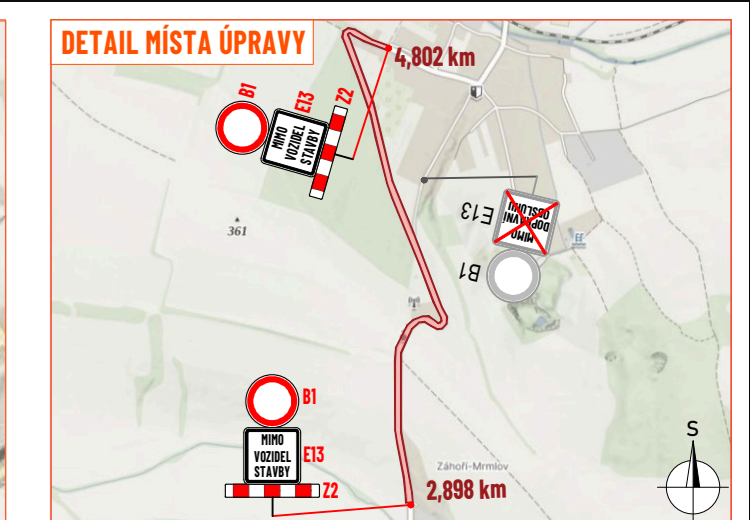
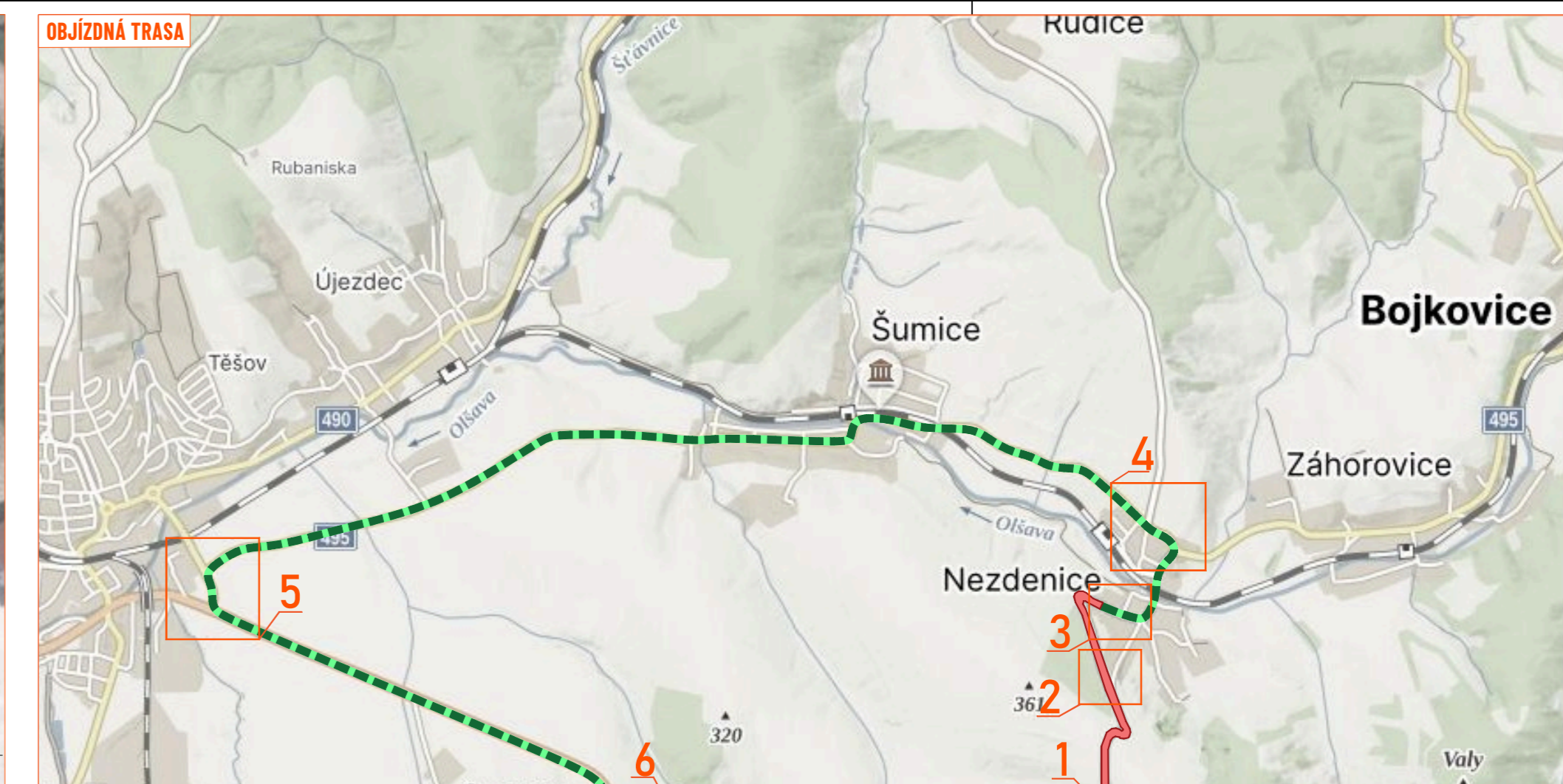
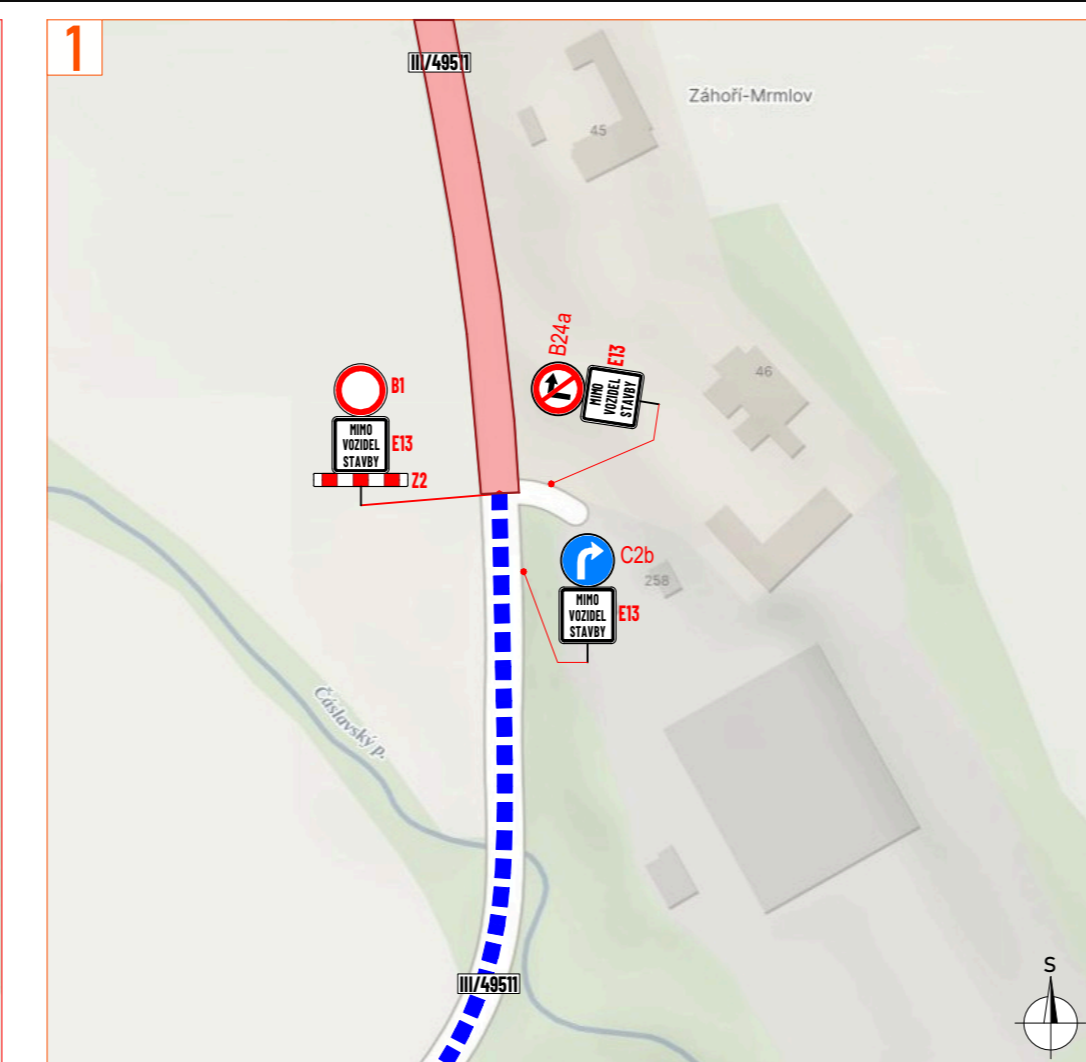
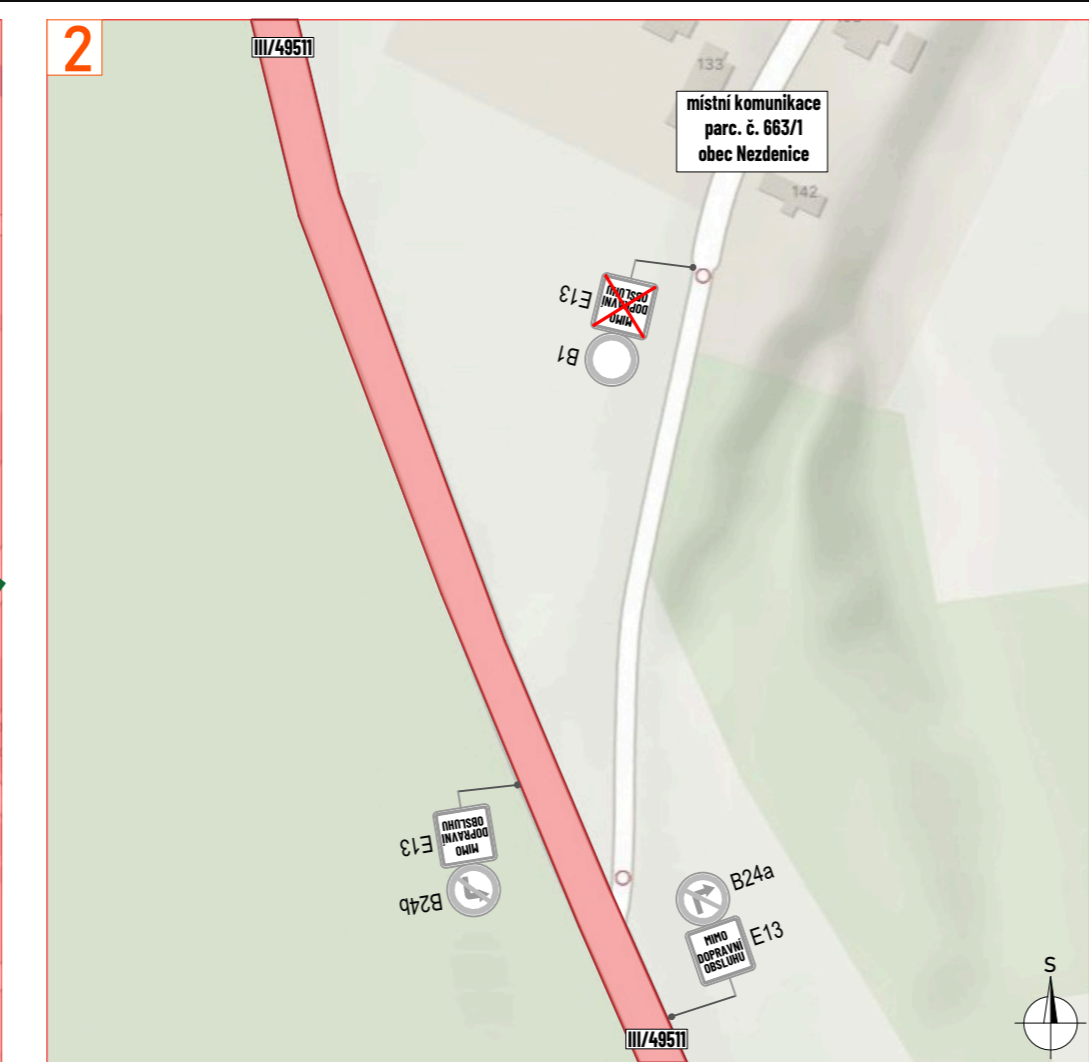
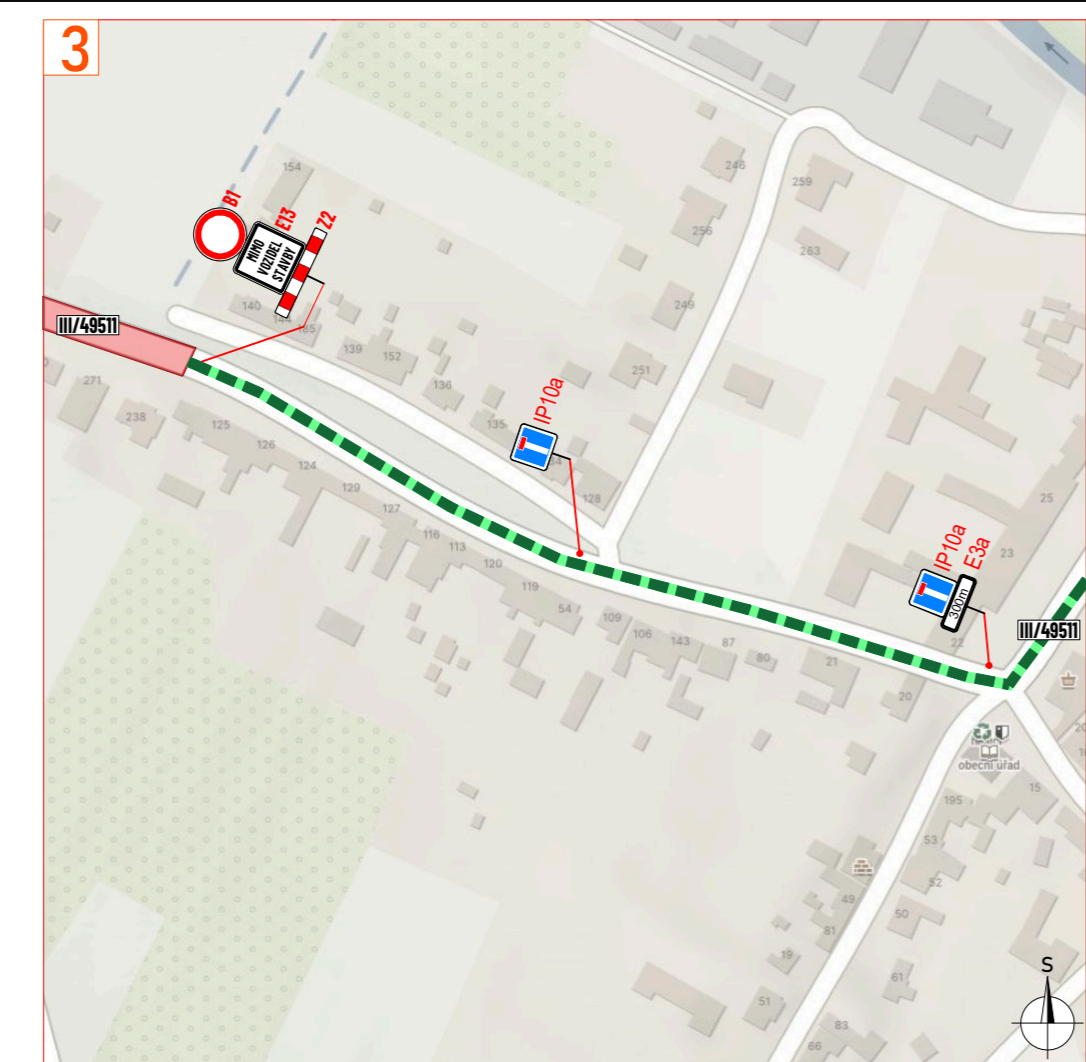
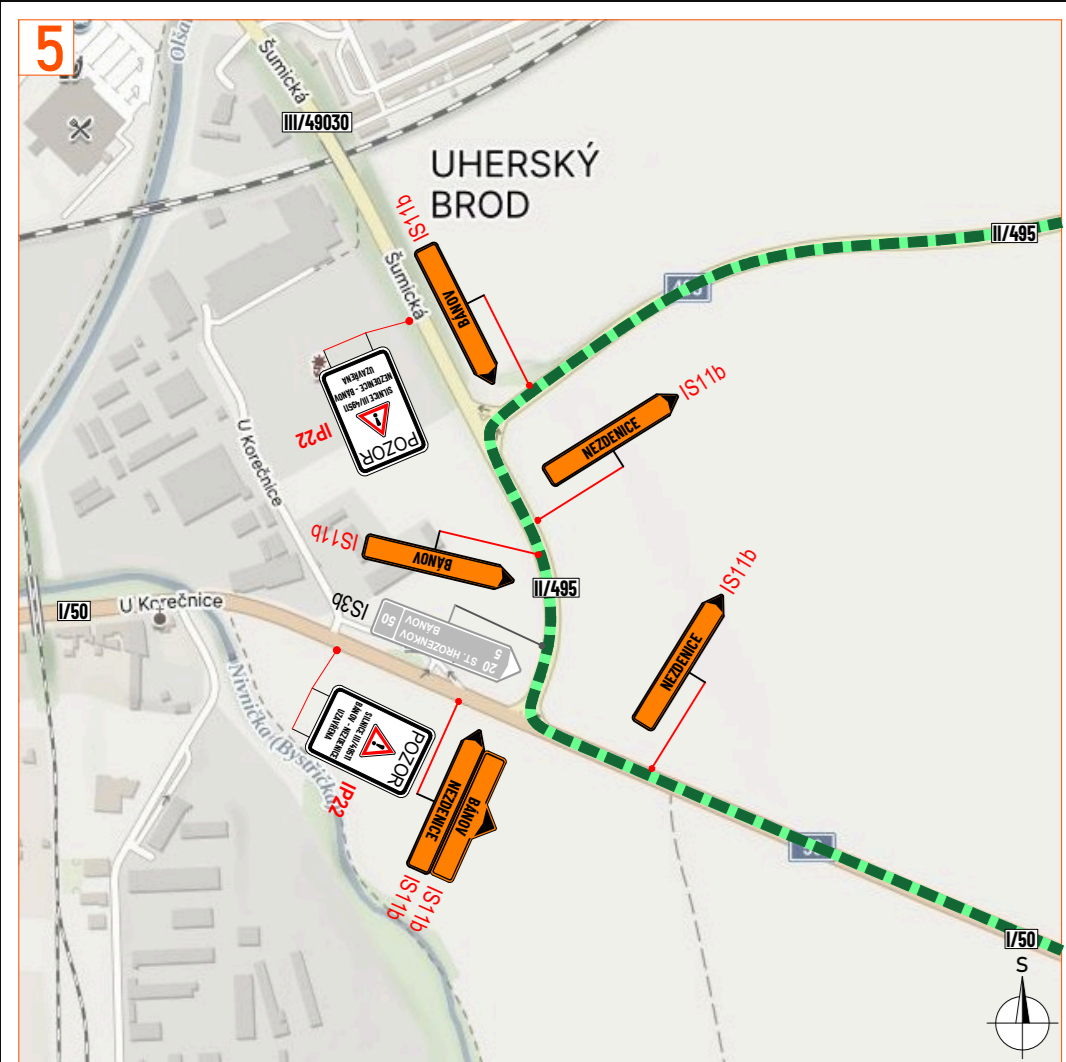
- pracovní místo
- P2 - navržené přechodné vislé dopravní značení
- P2 - stávající vislé dopravní značení
- P2 - zneplatněné stávající vislé dopravní značení

Souhlasíme s přechodnou úpravou provozu, uzavírkou a zvláštním užíváním pozemní komunikace. V souladu s ustanovením § 36 odst. 3 zák. č. 500/2004 Sb. Správního řádu je vzdáváme práva vyjádřit se k podkladům rozhodnutí.

Dopravní značení, které bude v rozporu s přechodným dopravním značením, bude dočasně zneplatněno.

ZDROJ MAPOVÝCH PODKLADŮ Mapy.cz; © Seznam.cz, a.s.

VYPRACOVAL	FEJTEK	 NVB LINE s.r.o. Cukrovar 716 768 21 Kvasice www.nvbline.cz fejtek@nbvline.cz tel.: 775 414 531
KONTOLOVAL	JANATA	
UPRAVIL		
INVESTOR	ŘSZK p.o.	
ZHOTOVITEL	MI Roads a.s.	
NÁZEV STAVBY		SILNICE III/49511: BÁNOV - NEZDENICE - 2026
DOPRAVNĚ INŽENÝRSKÁ OPATŘENÍ		FORMÁT A3
ETAPA III. - DOKONČOVACÍ PRÁCE		DATUM 17. 02. 2026
		Č. ZAKÁZKY ZK-25-1481



Souhlasíme s přechodnou úpravou provozu, užíváním a zvláštním užíváním pozemní komunikace, a navrženými objízdními trasami.
V souladu s ustanovením § 36 odst. 3 zák. č. 500/2004 Sb. Správním řádu se vzdáváme práva vyjádřit se k podkladům rozhodnutí.

Dopravní značení, které bude v rozporu s přechodným dopravním značením, bude dočasně zneplatněno.

ZDROJ MAPOVÝCH PODKLADŮ Mapy.cz; © Seznam.cz a.s.					
VYPRACOVAL KONTROLOVAL UPRAVIL INVESTOR ZHOTOVITEL MĚŘEK STAVBY	<table border="1"> <tr> <td>FEJTEK</td> <td>JANATA</td> </tr> <tr> <td>BSZK p.o.</td> <td>MI Roads a.s.</td> </tr> </table>	FEJTEK	JANATA	BSZK p.o.	MI Roads a.s.
FEJTEK	JANATA				
BSZK p.o.	MI Roads a.s.				
<table border="1"> <tr> <td>NVB LINE</td> <td> NVB LINE s.r.o. Cukrovka 716 788 21 Kvasice www.nvbline.cz info@nvbline.cz tel: 775 644 531 </td> </tr> </table>		NVB LINE	NVB LINE s.r.o. Cukrovka 716 788 21 Kvasice www.nvbline.cz info@nvbline.cz tel: 775 644 531		
NVB LINE	NVB LINE s.r.o. Cukrovka 716 788 21 Kvasice www.nvbline.cz info@nvbline.cz tel: 775 644 531				
<table border="1"> <tr> <td>FORMÁT DATUM Č. ZAKÁZKY</td> <td> 1238 x 287 17. 02. 2026 ZK-25-1461 </td> </tr> </table>		FORMÁT DATUM Č. ZAKÁZKY	1238 x 287 17. 02. 2026 ZK-25-1461		
FORMÁT DATUM Č. ZAKÁZKY	1238 x 287 17. 02. 2026 ZK-25-1461				
SILNICE III/49511: BÁNOV - NEZDENICE - 2026 DOPRAVNÍ INŽENYRSKÁ ÚPRAVA ETAPA I.					

